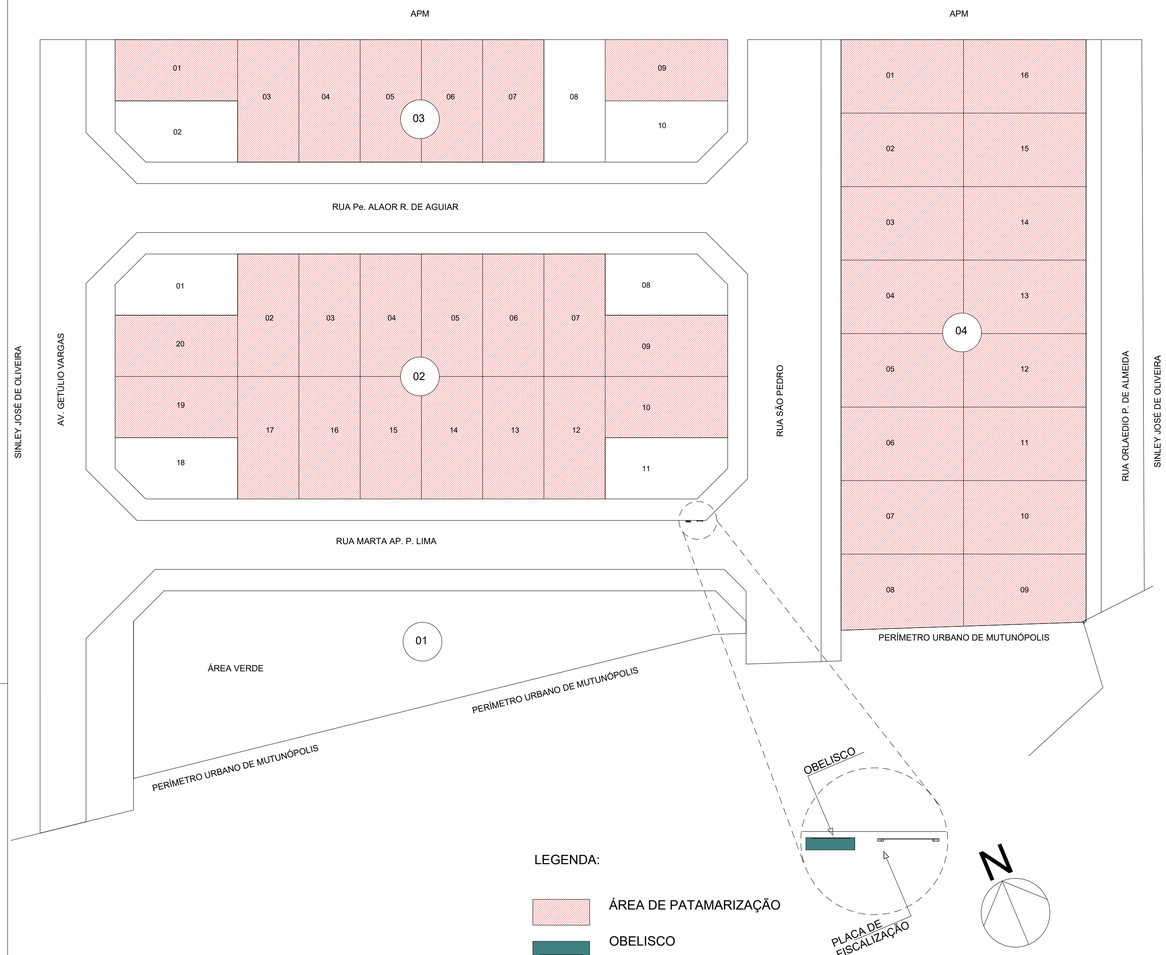


LEGENDA:

- ÁREA DE PATAMARIZAÇÃO
- OBELISCO
- PLACA DE FISCALIZAÇÃO

## 1 LOCALIZAÇÃO

ESCALA - 1 : 500

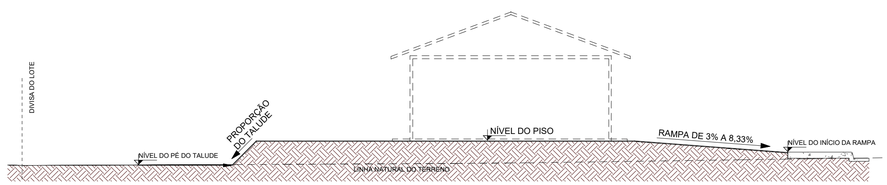


## 2 CORTE ESQUEMÁTICO CASA UNIVERSAL

ESCALA - 1 : 100

### .TABELA DE TOPOGRAFIA

| Nome | Cortar | Preencher | Corte/Preenchimento de rede |
|---|---|---|---|
| LOTE 01, QD.03 | 0,00 m³ | 11,75 m³ | 11,75 m³ |
| LOTE 01, QD.04 | 2,59 m³ | 56,27 m³ | 53,68 m³ |
| LOTE 02, QD.02 | 22,26 m³ | 3,76 m³ | -18,49 m³ |
| LOTE 02, QD.04 | 0,46 m³ | 8,14 m³ | 7,68 m³ |
| LOTE 03, QD.02 | 10,24 m³ | 12,44 m³ | 2,20 m³ |
| LOTE 03, QD.03 | 0,05 m³ | 100,53 m³ | 100,48 m³ |
| LOTE 03, QD.04 | 2,14 m³ | 57,31 m³ | 55,16 m³ |
| LOTE 04, QD.02 | 20,33 m³ | 1,45 m³ | -18,88 m³ |
| LOTE 04, QD.03 | 0,00 m³ | 33,68 m³ | 33,68 m³ |
| LOTE 04, QD.04 | 0,17 m³ | 14,13 m³ | 13,96 m³ |
| LOTE 05, QD.02 | 3,87 m³ | 14,42 m³ | 10,55 m³ |
| LOTE 05, QD.03 | 0,00 m³ | 112,34 m³ | 112,34 m³ |
| LOTE 05, QD.04 | 0,18 m³ | 97,27 m³ | 97,09 m³ |
| LOTE 06, QD.02 | 53,81 m³ | 0,00 m³ | -53,81 m³ |
| LOTE 06, QD.03 | 0,01 m³ | 141,70 m³ | 141,69 m³ |
| LOTE 06, QD.04 | 0,00 m³ | 128,77 m³ | 128,77 m³ |
| LOTE 07, QD.02 | 23,70 m³ | 2,35 m³ | -21,35 m³ |
| LOTE 07, QD.03 | 0,00 m³ | 97,56 m³ | 97,56 m³ |
| LOTE 07, QD.04 | 0,01 m³ | 29,55 m³ | 29,54 m³ |
| LOTE 08, QD.04 | 0,00 m³ | 29,66 m³ | 29,66 m³ |
| LOTE 09, QD.02 | 32,01 m³ | 2,68 m³ | -29,33 m³ |
| LOTE 09, QD.03 | 39,40 m³ | 97,32 m³ | 57,92 m³ |
| LOTE 09, QD.04 | 0,00 m³ | 10,02 m³ | 10,02 m³ |
| LOTE 10, QD.02 | 0,10 m³ | 6,24 m³ | 6,14 m³ |
| LOTE 10, QD.04 | 0,69 m³ | 6,13 m³ | 5,45 m³ |
| LOTE 11, QD.04 | 1,06 m³ | 5,19 m³ | 4,13 m³ |
| LOTE 12, QD.02 | 0,00 m³ | 27,89 m³ | 27,89 m³ |
| LOTE 12, QD.04 | 1,08 m³ | 7,24 m³ | 6,16 m³ |
| LOTE 13, QD.02 | 0,01 m³ | 21,96 m³ | 21,95 m³ |
| LOTE 13, QD.04 | 1,95 m³ | 5,08 m³ | 3,13 m³ |
| LOTE 14, QD.02 | 0,01 m³ | 31,81 m³ | 31,80 m³ |
| LOTE 14, QD.04 | 1,18 m³ | 5,24 m³ | 4,06 m³ |
| LOTE 15, QD.02 | 0,01 m³ | 28,41 m³ | 28,40 m³ |
| LOTE 15, QD.04 | 0,25 m³ | 7,40 m³ | 7,15 m³ |
| LOTE 16, QD.02 | 0,03 m³ | 61,07 m³ | 61,04 m³ |
| LOTE 16, QD.04 | 3,11 m³ | 56,78 m³ | 53,66 m³ |
| LOTE 19, QD.02 | 0,05 m³ | 72,36 m³ | 72,31 m³ |
| LOTE 20, QD.02 | 0,00 m³ | 25,37 m³ | 25,37 m³ |
| Total geral | 220,78 m³ | 1431,28 m³ | 1210,50 m³ |

### ÁREA DE GRAMA RECUO FRONTAL

| LOTE | NOME AMBIENTE | ÁREA |
|---|---|---|
| LT. 01, QD. 03 | GRAMA RECUO FRONTAL | 42,38 m² |
| LT. 01, QD. 04 | GRAMA RECUO FRONTAL | 53,24 m² |
| LT. 02, QD. 02 | GRAMA RECUO FRONTAL | 44,00 m² |
| LT. 02, QD. 04 | GRAMA RECUO FRONTAL | 53,23 m² |
| LT. 03, QD. 02 | GRAMA RECUO FRONTAL | 44,00 m² |
| LT. 03, QD. 03 | GRAMA RECUO FRONTAL | 43,24 m² |
| LT. 03, QD. 04 | GRAMA RECUO FRONTAL | 53,21 m² |
| LT. 04, QD. 02 | GRAMA RECUO FRONTAL | 44,00 m² |
| LT. 04, QD. 03 | GRAMA RECUO FRONTAL | 44,00 m² |
| LT. 04, QD. 04 | GRAMA RECUO FRONTAL | 53,19 m² |
| LT. 05, QD. 02 | GRAMA RECUO FRONTAL | 44,00 m² |
| LT. 05, QD. 03 | GRAMA RECUO FRONTAL | 44,00 m² |
| LT. 05, QD. 04 | GRAMA RECUO FRONTAL | 53,16 m² |
| LT. 06, QD. 02 | GRAMA RECUO FRONTAL | 43,20 m² |
| LT. 06, QD. 04 | GRAMA RECUO FRONTAL | 53,16 m² |
| LT. 07, QD. 02 | GRAMA RECUO FRONTAL | 36,07 m² |
| LT. 07, QD. 03 | GRAMA RECUO FRONTAL | 87,18 m² |
| LT. 07, QD. 04 | GRAMA RECUO FRONTAL | 53,21 m² |
| LT. 08, QD. 03 | GRAMA RECUO FRONTAL | 0,00 m² |
| LT. 08, QD. 04 | GRAMA RECUO FRONTAL | 54,09 m² |
| LT. 09, QD. 02 | GRAMA RECUO FRONTAL | 44,10 m² |
| LT. 09, QD. 04 | GRAMA RECUO FRONTAL | 47,85 m² |
| LT. 10, QD. 02 | GRAMA RECUO FRONTAL | 44,16 m² |
| LT. 10, QD. 04 | GRAMA RECUO FRONTAL | 53,26 m² |
| LT. 11, QD. 04 | GRAMA RECUO FRONTAL | 53,28 m² |
| LT. 12, QD. 02 | GRAMA RECUO FRONTAL | 43,20 m² |
| LT. 12, QD. 04 | GRAMA RECUO FRONTAL | 53,20 m² |
| LT. 13, QD. 02 | GRAMA RECUO FRONTAL | 43,94 m² |
| LT. 13, QD. 04 | GRAMA RECUO FRONTAL | 53,20 m² |
| LT. 14, QD. 02 | GRAMA RECUO FRONTAL | 43,97 m² |
| LT. 14, QD. 04 | GRAMA RECUO FRONTAL | 53,21 m² |
| LT. 15, QD. 02 | GRAMA RECUO FRONTAL | 43,99 m² |
| LT. 15, QD. 04 | GRAMA RECUO FRONTAL | 60,08 m² |
| LT. 16, QD. 02 | GRAMA RECUO FRONTAL | 44,00 m² |
| LT. 16, QD. 04 | GRAMA RECUO FRONTAL | 53,19 m² |
| LT. 17, QD. 02 | GRAMA RECUO FRONTAL | 43,20 m² |
| LT. 19, QD. 02 | GRAMA RECUO FRONTAL | 43,20 m² |
| LT. 20, QD. 02 | GRAMA RECUO FRONTAL | 43,20 m² |
| LT. 20, QD. 03 | GRAMA RECUO FRONTAL | 42,78 m² |
| Total geral | | 1849,59 m² |

### .TABELA DE ÁREA - MURO DE ARRIMO FORA DA PROJEÇÃO DA CASA ATÉ 1.20M

| Comentários | Material: Nome | Material: Área | Material: Descrição |
|---|---|---|---|
| LOTE 01, QD. 04 | Bloco de concreto (14cm) | 13,93 m² | MURO DE ARRIMO |
| LOTE 01, QD. 03 | Bloco de concreto (14cm) | 16,02 m² | MURO DE ARRIMO |
| LOTE 02, QD. 02 | Bloco de concreto (14cm) | 4,76 m² | MURO DE ARRIMO |
| LOTE 02, QD. 04 | Bloco de concreto (14cm) | 15,68 m² | MURO DE ARRIMO |
| LOTE 03, QD. 03 | Bloco de concreto (14cm) | 13,76 m² | MURO DE ARRIMO |
| LOTE 03, QD.04 | Bloco de concreto (14cm) | 17,46 m² | MURO DE ARRIMO |
| LOTE 04, QD. 03 | Bloco de concreto (14cm) | 9,21 m² | MURO DE ARRIMO |
| LOTE 04, QD. 04 | Bloco de concreto (14cm) | 19,48 m² | MURO DE ARRIMO |
| LOTE 05, QD. 04 | Bloco de concreto (14cm) | 17,70 m² | MURO DE ARRIMO |
| LOTE 06, QD. 03 | Bloco de concreto (14cm) | 11,25 m² | MURO DE ARRIMO |
| LOTE 06, QD. 04 | Bloco de concreto (14cm) | 18,11 m² | MURO DE ARRIMO |
| LOTE 07, QD. 03 | Bloco de concreto (14cm) | 17,94 m² | MURO DE ARRIMO |
| LOTE 07, QD. 04 | Bloco de concreto (14cm) | 13,47 m² | MURO DE ARRIMO |
| LOTE 08, QD. 03 | Bloco de concreto (14cm) | 14,46 m² | MURO DE ARRIMO |
| LOTE 08, QD. 04 | Bloco de concreto (14cm) | 22,28 m² | MURO DE ARRIMO |
| LOTE 09, QD. 02 | Bloco de concreto (14cm) | 12,15 m² | MURO DE ARRIMO |
| LOTE 09, QD. 03 | Bloco de concreto (14cm) | 25,14 m² | MURO DE ARRIMO |
| LOTE 09, QD. 04 | Bloco de concreto (14cm) | 13,60 m² | MURO DE ARRIMO |
| LOTE 10, QD. 04 | Bloco de concreto (14cm) | 10,23 m² | MURO DE ARRIMO |
| LOTE 11, QD. 04 | Bloco de concreto (14cm) | 13,78 m² | MURO DE ARRIMO |
| LOTE 12, QD. 04 | Bloco de concreto (14cm) | 15,57 m² | MURO DE ARRIMO |
| LOTE 13, QD. 04 | Bloco de concreto (14cm) | 13,60 m² | MURO DE ARRIMO |
| LOTE 14, QD. 04 | Bloco de concreto (14cm) | 11,87 m² | MURO DE ARRIMO |
| LOTE 15, QD. 04 | Bloco de concreto (14cm) | 13,65 m² | MURO DE ARRIMO |
| LOTE 16, QD. 04 | Bloco de concreto (14cm) | 13,70 m² | MURO DE ARRIMO |
| LOTE 17, QD. 02 | Bloco de concreto (14cm) | 13,10 m² | MURO DE ARRIMO |
| LOTE 20, QD. 02 | Bloco de concreto (14cm) | 17,20 m² | MURO DE ARRIMO |
| Total geral | | 399,10 m² | |

### .TABELA DE ÁREA - MURO DE ARRIMO DENTRO DA PROJEÇÃO DA CASA

| Comentários | Material: Nome | Material: Área | Material: Descrição |
|---|---|---|---|
| (NA PROJEÇÃO) LOTE 01, QD. 03 | Bloco de concreto (14cm) | 8,44 m² | MURO DE ARRIMO |
| (NA PROJEÇÃO) LOTE 03, QD. 02 | Bloco de concreto (14cm) | 8,19 m² | MURO DE ARRIMO |
| (NA PROJEÇÃO) LOTE 05, QD. 02 | Bloco de concreto (14cm) | 11,37 m² | MURO DE ARRIMO |
| (NA PROJEÇÃO) LOTE 07, QD. 02 | Bloco de concreto (14cm) | 7,92 m² | MURO DE ARRIMO |
| (NA PROJEÇÃO) LOTE 09, QD. 02 | Bloco de concreto (14cm) | 9,90 m² | MURO DE ARRIMO |
| (NA PROJEÇÃO) LOTE 09, QD. 03 | Bloco de concreto (14cm) | 17,00 m² | MURO DE ARRIMO |
| (NA PROJEÇÃO) LOTE 12, QD. 02 | Bloco de concreto (14cm) | 18,50 m² | MURO DE ARRIMO |
| (NA PROJEÇÃO) LOTE 14, QD. 02 | Bloco de concreto (14cm) | 8,11 m² | MURO DE ARRIMO |
| (NA PROJEÇÃO) LOTE 16, QD. 02 | Bloco de concreto (14cm) | 9,82 m² | MURO DE ARRIMO |
| (NA PROJEÇÃO) LOTE 19, QD. 02 | Bloco de concreto (14cm) | 7,39 m² | MURO DE ARRIMO |
| Total geral | | 106,64 m² | |

### .TABELA DE CERCA EM MADEIRA COM 9 FIOS DE ARAME FARPADO

| Comentários | Altura do guarda-corpo | Comprimento |
|---|---|---|
| CERCA QD. 02 | 1,70 | 280,44 |
| CERCA QD. 03 | 1,70 | 240,97 |
| CERCA QD. 04 | 1,70 | 271,91 |
| Total geral: 3 | | 793,32 |

### .TABELA DE RAMPA

| LOTE | NOME AMBIENTE | ÁREA |
|---|---|---|
| LT. 01, QD. 03 | RAMPA | 6,00 m² |
| LT. 01, QD. 04 | RAMPA | 5,99 m² |
| LT. 02, QD. 02 | RAMPA | 6,00 m² |
| LT. 02, QD. 04 | RAMPA | 6,00 m² |
| LT. 03, QD. 02 | RAMPA | 6,00 m² |
| LT. 03, QD. 03 | RAMPA | 5,95 m² |
| LT. 03, QD. 04 | RAMPA | 6,00 m² |
| LT. 04, QD. 02 | RAMPA | 6,00 m² |
| LT. 04, QD. 03 | RAMPA | 6,00 m² |
| LT. 04, QD. 04 | RAMPA | 6,00 m² |
| LT. 05, QD. 02 | RAMPA | 6,00 m² |
| LT. 05, QD. 03 | RAMPA | 5,99 m² |
| LT. 05, QD. 04 | RAMPA | 6,00 m² |
| LT. 06, QD. 02 | RAMPA | 6,80 m² |
| LT. 06, QD. 04 | RAMPA | 6,00 m² |
| LT. 07, QD. 02 | RAMPA | 13,13 m² |
| LT. 07, QD. 03 | RAMPA | 5,99 m² |
| LT. 07, QD. 03 | RAMPA | 6,00 m² |
| LT. 07, QD. 04 | RAMPA | 6,00 m² |
| LT. 08, QD. 04 | RAMPA | 6,00 m² |
| LT. 09, QD. 02 | RAMPA | 5,15 m² |
| LT. 09, QD. 03 | RAMPA | 22,96 m² |
| LT. 09, QD. 04 | RAMPA | 6,00 m² |
| LT. 10, QD. 02 | RAMPA | 6,00 m² |
| LT. 10, QD. 04 | RAMPA | 6,00 m² |
| LT. 11, QD. 04 | RAMPA | 5,96 m² |
| LT. 12, QD. 02 | RAMPA | 6,00 m² |
| LT. 12, QD. 04 | RAMPA | 6,00 m² |
| LT. 13, QD. 02 | RAMPA | 6,00 m² |
| LT. 13, QD. 04 | RAMPA | 6,00 m² |
| LT. 14, QD. 02 | RAMPA | 6,00 m² |
| LT. 14, QD. 04 | RAMPA | 6,00 m² |
| LT. 15, QD. 02 | RAMPA | 6,00 m² |
| LT. 15, QD. 04 | RAMPA | 6,00 m² |
| LT. 16, QD. 02 | RAMPA | 6,00 m² |
| LT. 16, QD. 04 | RAMPA | 6,03 m² |
| LT. 17, QD. 02 | RAMPA | 6,00 m² |
| LT. 19, QD. 02 | RAMPA | 6,00 m² |
| LT. 20, QD. 02 | RAMPA | 6,00 m² |
| Total geral | | 257,92 m² |

### ÁREA DE GRAMA TALUDE

| LOTE | NOME AMBIENTE | ÁREA |
|---|---|---|
| LT. 01, QD. 04 | GRAMA TALUDE | 29,80 m² |
| LT. 02, QD. 02 | GRAMA TALUDE | 23,21 m² |
| LT. 02, QD. 04 | GRAMA TALUDE | 28,61 m² |
| LT. 03, QD. 02 | GRAMA TALUDE | 24,18 m² |
| LT. 03, QD. 03 | GRAMA TALUDE | 50,03 m² |
| LT. 03, QD. 04 | GRAMA TALUDE | 31,08 m² |
| LT. 04, QD. 02 | GRAMA TALUDE | 22,69 m² |
| LT. 04, QD. 03 | GRAMA TALUDE | 50,65 m² |
| LT. 04, QD. 04 | GRAMA TALUDE | 32,46 m² |
| LT. 05, QD. 02 | GRAMA TALUDE | 24,85 m² |
| LT. 05, QD. 03 | GRAMA TALUDE | 50,64 m² |
| LT. 05, QD. 04 | GRAMA TALUDE | 34,39 m² |
| LT. 06, QD. 02 | GRAMA TALUDE | 26,35 m² |
| LT. 06, QD. 03 | GRAMA TALUDE | 50,63 m² |
| LT. 06, QD. 04 | GRAMA TALUDE | 39,46 m² |
| LT. 07, QD. 02 | GRAMA TALUDE | 27,66 m² |
| LT. 07, QD. 03 | GRAMA TALUDE | 49,92 m² |
| LT. 07, QD. 04 | GRAMA TALUDE | 41,54 m² |
| LT. 08, QD. 04 | GRAMA TALUDE | 40,26 m² |
| LT. 09, QD. 02 | GRAMA TALUDE | 25,97 m² |
| LT. 09, QD. 04 | GRAMA TALUDE | 25,61 m² |
| LT. 10, QD. 02 | GRAMA TALUDE | 21,17 m² |
| LT. 10, QD. 04 | GRAMA TALUDE | 26,18 m² |
| LT. 11, QD. 04 | GRAMA TALUDE | 27,20 m² |
| LT. 12, QD. 02 | GRAMA TALUDE | 35,21 m² |
| LT. 12, QD. 04 | GRAMA TALUDE | 27,79 m² |
| LT. 13, QD. 02 | GRAMA TALUDE | 35,65 m² |
| LT. 13, QD. 04 | GRAMA TALUDE | 28,56 m² |
| LT. 14, QD. 02 | GRAMA TALUDE | 35,64 m² |
| LT. 14, QD. 04 | GRAMA TALUDE | 27,75 m² |
| LT. 15, QD. 02 | GRAMA TALUDE | 35,64 m² |
| LT. 15, QD. 04 | GRAMA TALUDE | 28,00 m² |
| LT. 16, QD. 02 | GRAMA TALUDE | 34,11 m² |
| LT. 16, QD. 04 | GRAMA TALUDE | 29,54 m² |
| LT. 17, QD. 02 | GRAMA TALUDE | 34,55 m² |
| LT. 19, QD. 02 | GRAMA TALUDE | 31,31 m² |
| LT. 20, QD. 02 | GRAMA TALUDE | 31,21 m² |
| Total geral | | 1219,51 m² |

### .TABELA DE GUARDA-CORPO EM CONCRETO

| Comentários | Altura do guarda-corpo | Comprimento | Área m² |
|---|---|---|---|
| LOTE 03. QD. 03 | 1,20 | 20,00 | 24,00 m² |
| LOTE 03. QD. 04 | 1,20 | 18,62 | 22,34 m² |
| LOTE 04. QD. 04 | 1,20 | 18,84 | 22,61 m² |
| LOTE 05. QD. 04 | 1,20 | 18,90 | 22,68 m² |
| LOTE 07. QD. 03 | 1,20 | 17,14 | 20,57 m² |
| LOTE 08. QD. 03 | 1,20 | 9,98 | 11,98 m² |
| LOTE 09. QD. 03 | 1,20 | 27,33 | 32,80 m² |
| LOTE 12. QD. 02 | 1,20 | 11,18 | 13,42 m² |
| LOTE 17. QD. 02 | 1,20 | 17,98 | 21,58 m² |
| Total geral: 28 | | 159,98 | 191,97 m² |

### TABELA DE DIMENSÕES DOS MUROS DE ARRIMO PARA DRENAGEM

| Comentários | Descrição | Comprimento | Área | Área de Manta Bidim |
|---|---|---|---|---|
| (NA PROJEÇÃO) LOTE 01. QD. 03 | Muro de Arrimo | 20,08 m | 8,44 m² | 19,89 m² |
| (NA PROJEÇÃO) LOTE 03. QD. 02 | Muro de Arrimo | 18,20 m | 8,19 m² | 19,11 m² |
| (NA PROJEÇÃO) LOTE 05. QD. 02 | Muro de Arrimo | 18,57 m | 11,37 m² | 25,53 m² |
| (NA PROJEÇÃO) LOTE 07. QD. 02 | Muro de Arrimo | 18,20 m | 7,92 m² | 18,58 m² |
| (NA PROJEÇÃO) LOTE 09. QD. 02 | Muro de Arrimo | 17,81 m | 9,90 m² | 22,47 m² |
| (NA PROJEÇÃO) LOTE 09. QD. 03 | Muro de Arrimo | 20,08 m | 17,00 m² | 37,02 m² |
| (NA PROJEÇÃO) LOTE 12. QD. 02 | Muro de Arrimo | 18,34 m | 18,50 m² | 39,75 m² |
| (NA PROJEÇÃO) LOTE 14. QD. 02 | Muro de Arrimo | 18,40 m | 8,11 m² | 18,98 m² |
| (NA PROJEÇÃO) LOTE 16. QD. 02 | Muro de Arrimo | 18,50 m | 9,82 m² | 22,42 m² |
| (NA PROJEÇÃO) LOTE 19. QD. 02 | Muro de Arrimo | 17,31 m | 7,39 m² | 17,37 m² |
| LOTE 01, QD. 04 | Muro de Arrimo | 18,80 m | 13,93 m² | 30,69 m² |
| LOTE 01. QD. 03 | Muro de Arrimo | 20,08 m | 16,02 m² | 35,06 m² |
| LOTE 02. QD. 02 | Muro de Arrimo | 18,20 m | 4,76 m² | 12,24 m² |
| LOTE 02. QD. 04 | Muro de Arrimo | 18,36 m | 15,68 m² | 34,12 m² |
| LOTE 03. QD. 03 | Muro de Arrimo | 19,92 m | 13,76 m² | 30,51 m² |
| LOTE 03. QD. 04 | Muro de Arrimo | 18,62 m | 17,46 m² | 37,71 m² |
| LOTE 04. QD. 03 | Muro de Arrimo | 18,53 m | 9,21 m² | 21,20 m² |
| LOTE 04. QD. 04 | Muro de Arrimo | 18,84 m | 19,48 m² | 41,79 m² |
| LOTE 05. QD. 04 | Muro de Arrimo | 18,90 m | 17,70 m² | 38,24 m² |
| LOTE 06. QD. 03 | Muro de Arrimo | 18,51 m | 11,25 m² | 25,28 m² |
| LOTE 06. QD. 04 | Muro de Arrimo | 19,20 m | 18,11 m² | 39,10 m² |
| LOTE 07. QD. 03 | Muro de Arrimo | 18,40 m | 17,94 m² | 38,64 m² |
| LOTE 07. QD. 04 | Muro de Arrimo | 19,38 m | 13,47 m² | 29,84 m² |
| LOTE 08. QD. 03 | Muro de Arrimo | 9,95 m | 14,46 m² | 30,41 m² |
| LOTE 08. QD. 04 | Muro de Arrimo | 37,82 m | 22,28 m² | 50,24 m² |
| LOTE 09. QD. 02 | Muro de Arrimo | 18,30 m | 12,15 m² | 27,04 m² |
| LOTE 09. QD. 03 | Muro de Arrimo | 20,08 m | 25,14 m² | 53,29 m² |
| LOTE 09. QD. 04 | Muro de Arrimo | 18,00 m | 13,60 m² | 29,90 m² |
| LOTE 10. QD. 04 | Muro de Arrimo | 18,08 m | 10,23 m² | 23,17 m² |
| LOTE 11. QD. 04 | Muro de Arrimo | 18,18 m | 13,78 m² | 30,30 m² |
| LOTE 12. QD. 04 | Muro de Arrimo | 18,32 m | 15,57 m² | 33,88 m² |
| LOTE 13. QD. 04 | Muro de Arrimo | 18,10 m | 13,60 m² | 29,92 m² |
| LOTE 14. QD. 04 | Muro de Arrimo | 18,04 m | 11,87 m² | 26,44 m² |
| LOTE 15. QD. 04 | Muro de Arrimo | 18,16 m | 13,65 m² | 30,02 m² |
| LOTE 16. QD. 04 | Muro de Arrimo | 18,52 m | 13,70 m² | 30,17 m² |
| LOTE 17. QD. 02 | Muro de Arrimo | 17,95 m | 13,10 m² | 28,88 m² |
| LOTE 20. QD. 02 | Muro de Arrimo | 18,13 m | 17,20 m² | 37,12 m² |
| Total geral: 38 | | 698,87 m | 505,74 m² | 1116,32 m² |

**NOTA 1: O TERRENO DO RECUO FRONTAL DE GRAMA DEVERÁ SER NIVELADO EM CONFORMIDADE COM O NÍVEL DA CALÇADA E DO PLATÔ DA CASA.**

NOTA 2:

PATAMARIZAÇÃO

_ O PROJETO DE PATAMARIZAÇÃO FOI EXECUTANDO COM BASE NO LEVANTAMENTO TOPOGRÁFICO REALIZADO PELO TECNÓLOGO EM AGRIMENSURA RÔMULO GUILHERME, SOBRE ART Nº 102023320189

ARRIMOS

_ O DETALHAMENTO DOS MUROS DE ARRIMO ENCONTRA-SE NO PROJETO ESTRUTURAL.

_

TALUDES

_ DEVERÁ SER PREVISTO SISTEMA DE DRENAGEM DOS TALUDES.

_ O TALUDE E 1M EM SEU ENTORNO DEVERÁ SER REVESTIDO DE COBERTURA VEGETAL.

_

LOTES FORA DOS CRITÉRIOS NECESSÁRIOS (GLOSADOS):

_ O LOTE 08 DA QUADRA 03 NÃO ATENDE AOS CRITÉRIOS MÍNIMOS DA PATAMARIZAÇÃO, CONSIDERANDO A CASA EXCEL, DEVIDO À INVIABILIDADE DA CASA SOBRE O MURO DE ARRIMO ACIMA DE 1,50m DO LOTE 09 DA QUADRA 03 OU SOBRE A POSIÇÃO EM GEMINADA COM A CASA DO LOTE 07 DA QUADRA 03.

LOTES RESERVADOS

_ O LOTE 15 NA QUADRA 02, O LOTE 06 NA QUADRA 03 E OS LOTES 05 E 15 NA QUADRA 04 SÃO RESERVADOS PARA IDOSOS E PESSOAS COM DEFICIÊNCIA (PCD), RESPECTIVAMENTE.

_ 5% (CINCO POR CENTO) DAS UNIDADES DE PROGRAMAS DE LOTEAMENTOS SOCIAIS E DE HABITAÇÃO POPULAR SERÃO DESTINADAS ÀS MULHERES VÍTIMAS DE VIOLÊNCIA DOMÉSTICA CONFORME LEI ESTADUAL Nº 21.525/2022. TAIS HABITAÇÕES SERÃO DESIGNADAS EM SORTEIO E NÃO HAVERÃO DIFERENCIAÇÃO ÀS DEMAIS.

## HISTÓRICO DE REVISÃO: R01

**00 - Projeto Inicial.**
**01- Atualização de blocos de casas, tabela de rampa - acréscimo rampa lote LT. 09, QD. 03, tabela recuo frotal - acréscimo - LT. 07, QD. 04 e LT. 08, QD. 04**

## QUADRO DE REVISÕES

| REVISÃO | DATA | MOTIVAÇÃO | SOLICITANTE | CONTEÚDO | AUTOR |
|---|---|---|---|---|---|
| R00 | 04/03/2023 | Nº SEI e Despacho Nº 202300031007898 | SECPLANH | Emissão inicial do projeto | Kálita Oliveira |
| R01 | 02/08/2024 | Nº SEI e Despacho Nº 202300031007898 | SECPLANH | Atualização de blocos de casas, tabela de rampa - acréscimo rampa lote LT. 09, QD. 03, tabela recuo frotal - acréscimo - LT. 07, QD. 04 e LT. 08, QD. 04 | Ana Karoline |

**APROVAÇÃO DE PROJETO:**

**Os projetos referentes ao Processo SEI Nº 202300031007898, encontram-se dentro das normas e exigências da AGEHAB, tendo sido elaborado por profissionais habilitados.**

GERÊNCIA DE GEOPROCESSAMENTO E TOPOGRAFIA

SECRETARIA EXECUTIVA DE PLANEJAMENTO E PROJETOS HABITACIONAIS

AGEHAB Agência Goiana de Habitação

GOVERNO DE GOIÁS O ESTADO QUE DÁ CERTO

# PROJETO DE PATAMARIZAÇÃO

## MUTUNÓPOLIS - 39 UHs

**ENDEREÇO DA OBRA:** Rua São Pedro, Conjunto Habitacional Mariana Marques Vaz, Mutunopolis - GO

**PROPRIETÁRIO:**

AGÊNCIA GOIANA DE HABITAÇÃO - AGEHAB
CNPJ: 01.274.240/0001-47

**AUTOR DO PROJETO:**

ARQ. URB. KÁLITA LORRANE MOREIRA DE OLIVEIRA | CAU: A166601-0 / GO

# PATAMARIZAÇÃO

**CONTEÚDO:**

## LOCALIZAÇÃO

| | | | |
|---|---|---|---|
| **ÁREA DO TERRENO:** 8.430,65m² | **DESENHO:** Júnior da Mata | **ESCALA:** Como indicado | **FOLHA:** 01/10 |
| **ÁREA CONSTRUÍDA:** 00.000,00m² | **PROGRAMA:** REVIT - 2023 **DATA:** MAR/2024 | **FORMATO:** A1 (841x594mm) | |

**IMPORTANTE:** ANTES DA EXECUÇÃO, VERIFICAR A COMPATIBILIDADE COM PROJETOS COMPLEMENTARES: EXECUTIVO, ESTRUTURAL, ELÉTRICO E HIDRÁULICO.

02/08/2024 17:44:38

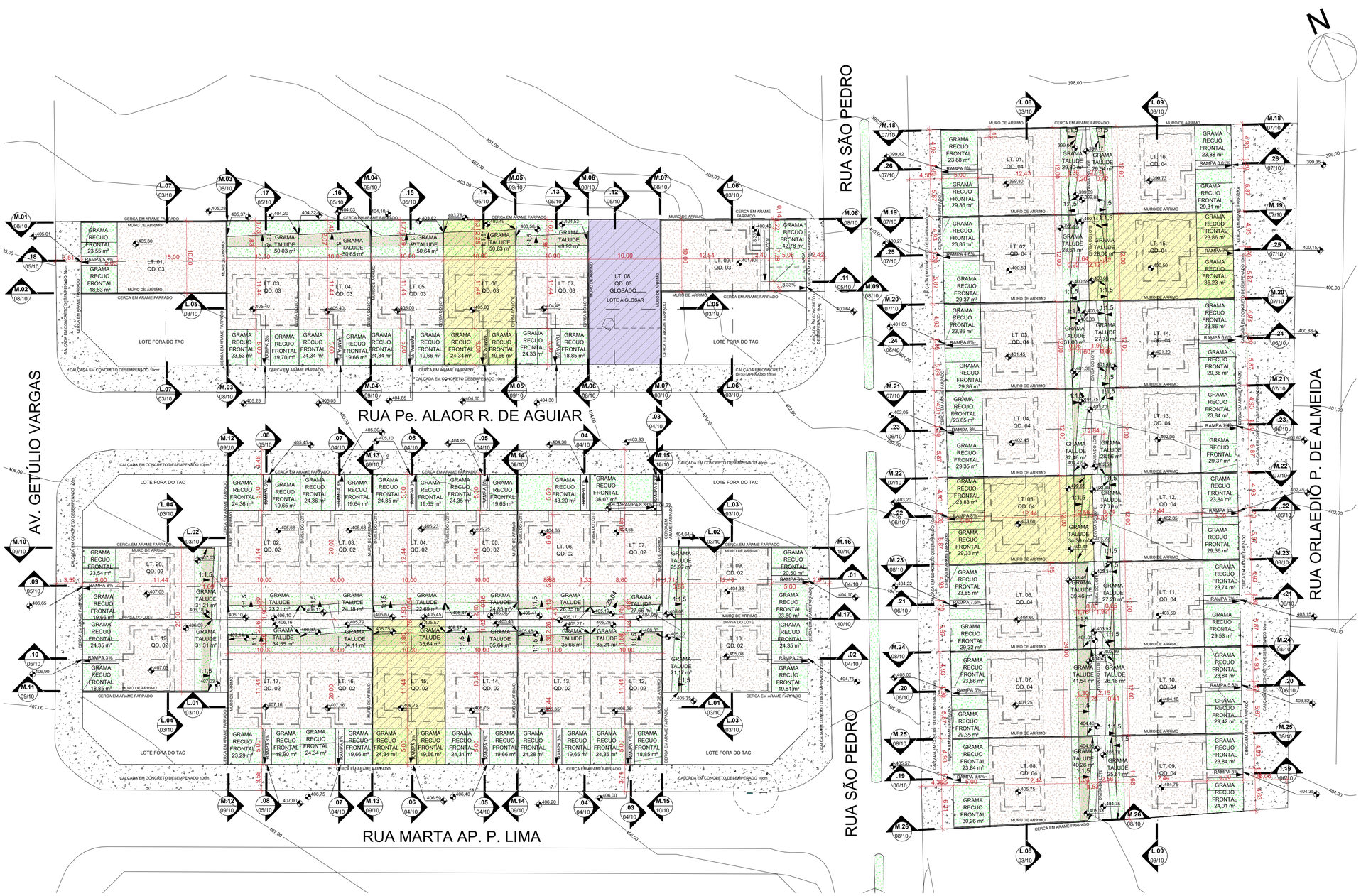


## TÉRREO

1 ESCALA - 1 : 300

LEGENDA:

- Área de grama
- Calçada
- Guarda-corpo (Alvenaria estrutural)
- Muro de arrimo abaixo da sobreposição da habitação (em corte)
- Muro de arrimo fora da sobreposição da habitação (em corte)
- Muro de arrimo (em planta)
- Talude
- Terreno natural
- Terreno patamarizado
- Rampa
- Mureta hidráulica
- Padrão de Energia
- Fossa séptica
- Sumidouro
- Vaga de garagem
- Lotes reservados para PcD e Idoso (ver nota)
- Lote à Glosar (excluir)

**NOTA 1: O TERRENO DO RECUO FRONTAL DE GRAMA DEVERÁ SER NIVELADO EM CONFORMIDADE COM O NÍVEL DA CALÇADA E DO PLATÔ DA CASA.**

NOTA 2:

PATAMARIZAÇÃO

_ O PROJETO DE PATAMARIZAÇÃO FOI EXECUTANDO COM BASE NO LEVANTAMENTO TOPOGRÁFICO REALIZADO PELO TECNÓLOGO EM AGRIMENSURA RÔMULO GUILHERME, SOBRE ART Nº 1020230320189

ARRIMOS

_ O DETALHAMENTO DOS MUROS DE ARRIMO ENCONTRA-SE NO PROJETO ESTRUTURAL.

TALUDES

_ DEVERÁ SER PREVISTO SISTEMA DE DRENAGEM DOS TALUDES.

_ O TALUDE E 1M EM SEU ENTORNO DEVERÁ SER REVESTIDO DE COBERTURA VEGETAL.

LOTES FORA DOS CRITÉRIOS NECESSÁRIOS (GLOSADOS):

_ O LOTE 08 DA QUADRA 03 NÃO ATENDE AOS CRITÉRIOS MÍNIMOS DA PATAMARIZAÇÃO, CONSIDERANDO A CASA EXCEL, DEVIDO À INVIABILIDADE DA CASA SOBRE O MURO DE ARRIMO ACIMA DE 1,50m DO LOTE 09 DA QUADRA 03 OU SOBRE A POSIÇÃO EM GEMINADA COM A CASA DO LOTE 07 DA QUADRA 03.

LOTES RESERVADOS

_ O LOTE 15 NA QUADRA 02, O LOTE 06 NA QUADRA 03 E OS LOTES 05 E 15 NA QUADRA 04 SÃO RESERVADOS PARA IDOSOS E PESSOAS COM DEFICIÊNCIA (PCD), RESPECTIVAMENTE.

_ 5% (CINCO POR CENTO) DAS UNIDADES DE PROGRAMAS DE LOTEAMENTOS SOCIAIS E DE HABITAÇÃO POPULAR SERÃO DESTINADAS ÀS MULHERES VÍTIMAS DE VIOLÊNCIA DOMÉSTICA CONFORME LEI ESTADUAL Nº 21.525/2022. TAIS HABITAÇÕES SERÃO DESIGNADAS EM SORTEIO E NÃO HAVERÃO DIFERENCIAÇÃO ÀS DEMAIS.

### HISTÓRICO DE REVISÃO: R01

**00 - Projeto Inicial.**
**01- Atualização de blocos de casas, tabela de rampa - acréscimo rampa lote LT. 09, QD. 03, tabela recuo frotal - acréscimo - LT. 07, QD. 04 e LT. 08, QD. 04**

### QUADRO DE REVISÕES

| REVISÃO | DATA | MOTIVAÇÃO | SOLICITANTE | CONTEÚDO | AUTOR |
|---|---|---|---|---|---|
| R00 | 04/03/2023 | Nº SEI e Despacho Nº 202300031007898 | SECPLANH | Emissão inicial do projeto | Kálita Oliveira |
| R01 | 02/08/2024 | Nº SEI e Despacho Nº 202300031007898 | SECPLANH | Atualização de blocos de casas, tabela de rampa - acréscimo rampa lote LT. 09, QD. 03, tabela recuo frotal - acréscimo - LT. 07, QD. 04 e LT. 08, QD. 04 | Ana Karoline |

**APROVAÇÃO DE PROJETO:**

**Os projetos referentes ao Processo SEI Nº 202300031007898, encontram-se dentro das normas e exigências da AGEHAB, tendo sido elaborado por profissionais habilitados.**

GERÊNCIA DE GEOPROCESSAMENTO E TOPOGRAFIA

SECRETARIA EXECUTIVA DE PLANEJAMENTO E PROJETOS HABITACIONAIS

AGEHAB Agência Goiana de Habitação

GOVERNO DE GOIÁS O ESTADO QUE DÁ CERTO

# PROJETO DE PATAMARIZAÇÃO

## MUTUNÓPOLIS - 39 UHs

**ENDEREÇO DA OBRA:** Rua São Pedro, Conjunto Habitacional Mariana Marques Vaz, Mutunopolis - GO

**PROPRIETÁRIO:**

AGÊNCIA GOIANA DE HABITAÇÃO - AGEHAB
CNPJ: 01.274.240/0001-47

**AUTOR DO PROJETO:**

ARQ. URB. KÁLITA LORRANE MOREIRA DE OLIVEIRA | CAU: A166601-0 / GO

# PATAMARIZAÇÃO

**CONTEÚDO:**

**PATAMARIZAÇÃO**

| | | | | |
|---|---|---|---|---|
| **ÁREA DO TERRENO:** 8.430,65m² | **DESENHO:** Júnior da Mata | | **ESCALA:** Como indicado | **FOLHA:** 02/10 |
| **ÁREA CONSTRUÍDA:** 00.000,00m² | **PROGRAMA:** REVIT - 2023 | **DATA:** MAR/2024 | **FORMATO:** A1 (841x594mm) | |

**IMPORTANTE:** ANTES DA EXECUÇÃO, VERIFICAR A COMPATIBILIDADE COM PROJETOS COMPLEMENTARES: EXECUTIVO, ESTRUTURAL, ELÉTRICO E HIDRÁULICO.

02/08/2024 17:44:47

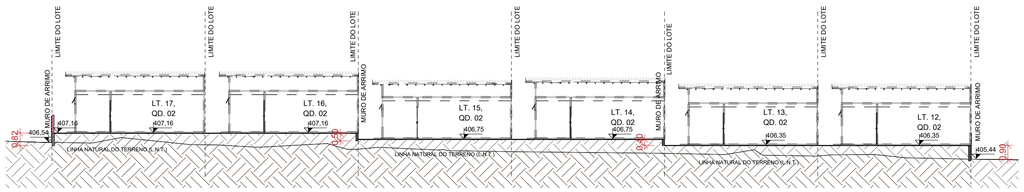


## 1 L.01

ESCALA - 1 : 200

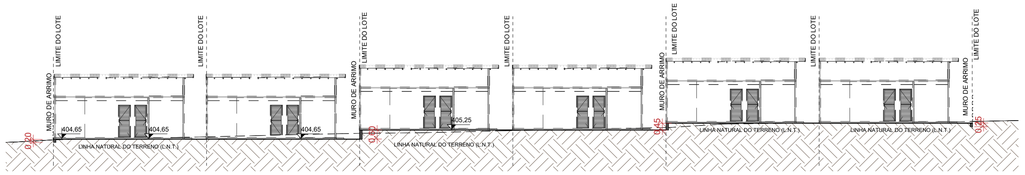


## 2 L.02

ESCALA - 1 : 200

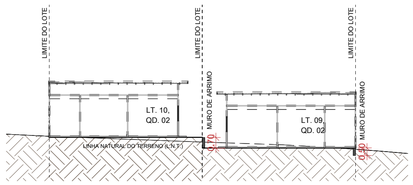


## 3 L.03

ESCALA - 1 : 200

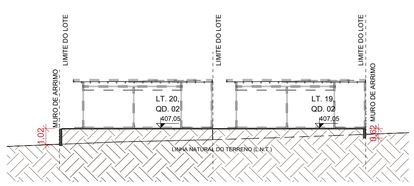


## 4 L.04

ESCALA - 1 : 200

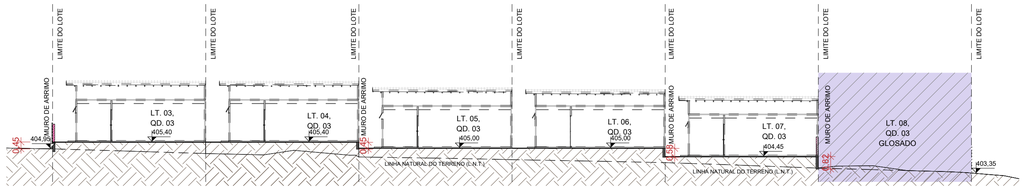


## 5 L.05

ESCALA - 1 : 200




## 6 L.06

ESCALA - 1 : 200

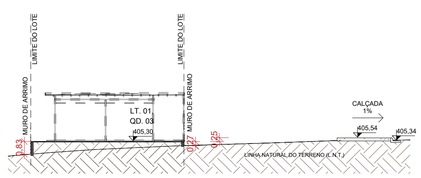


## 7 L.07

ESCALA - 1 : 200

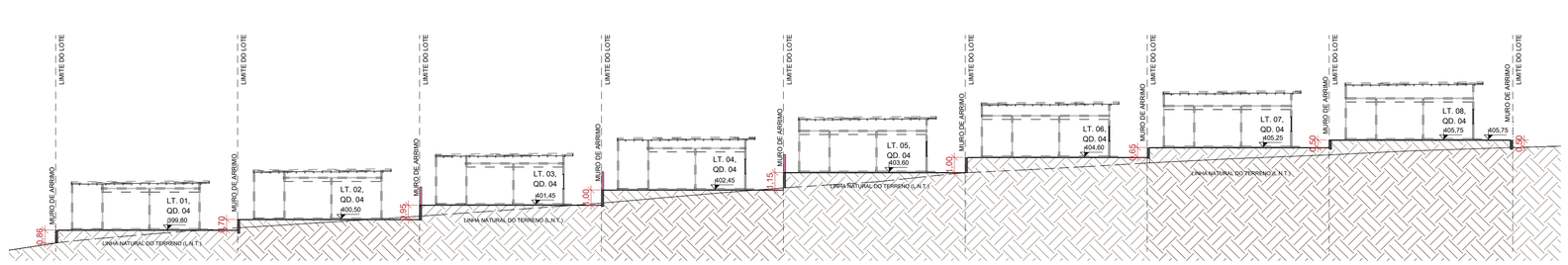


## 8 L.08

ESCALA - 1 : 200

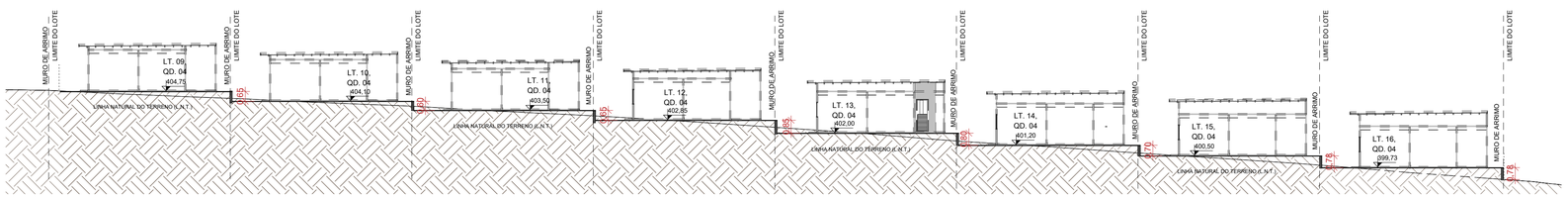


## 9 L.09

ESCALA - 1 : 200

**NOTA 1: O TERRENO DO RECUO FRONTAL DE GRAMA DEVERÁ SER NIVELADO EM CONFORMIDADE COM O NÍVEL DA CALÇADA E DO PLATÔ DA CASA.**

NOTA 2:

PATAMARIZAÇÃO

_ O PROJETO DE PATAMARIZAÇÃO FOI EXECUTANDO COM BASE NO LEVANTAMENTO TOPOGRÁFICO REALIZADO PELO TECNÓLOGO EM AGRIMENSURA RÔMULO GUILHERME, SOBRE ART Nº 1020230320189

ARRIMOS

_ O DETALHAMENTO DOS MUROS DE ARRIMO ENCONTRA-SE NO PROJETO ESTRUTURAL.

TALUDES

_ DEVERÁ SER PREVISTO SISTEMA DE DRENAGEM DOS TALUDES.

_ O TALUDE E 1M EM SEU ENTORNO DEVERÁ SER REVESTIDO DE COBERTURA VEGETAL.

LOTES FORA DOS CRITÉRIOS NECESSÁRIOS (GLOSADOS):

_ O LOTE 08 DA QUADRA 03 NÃO ATENDE AOS CRITÉRIOS MÍNIMOS DA PATAMARIZAÇÃO, CONSIDERANDO A CASA EXCEL, DEVIDO À INVIABILIDADE DA CASA SOBRE O MURO DE ARRIMO ACIMA DE 1,50m DO LOTE 09 DA QUADRA 03 OU SOBRE A POSIÇÃO EM GEMINADA COM A CASA DO LOTE 07 DA QUADRA 03.

LOTES RESERVADOS

_ O LOTE 15 NA QUADRA 02, O LOTE 06 NA QUADRA 03 E OS LOTES 05 E 15 NA QUADRA 04 SÃO RESERVADOS PARA IDOSOS E PESSOAS COM DEFICIÊNCIA (PCD), RESPECTIVAMENTE.

_ 5% (CINCO POR CENTO) DAS UNIDADES DE PROGRAMAS DE LOTEAMENTOS SOCIAIS E DE HABITAÇÃO POPULAR SERÃO DESTINADAS ÀS MULHERES VÍTIMAS DE VIOLÊNCIA DOMÉSTICA CONFORME LEI ESTADUAL Nº 21.525/2022. TAIS HABITAÇÕES SERÃO DESIGNADAS EM SORTEIO E NÃO HAVERÃO DIFERENCIAÇÃO ÀS DEMAIS.

### HISTÓRICO DE REVISÃO: R01

**00 - Projeto Inicial.**
**01- Atualização de blocos de casas, tabela de rampa - acréscimo rampa lote LT. 09, QD. 03, tabela recuo frotal - acréscimo - LT. 07, QD. 04 e LT. 08, QD. 04**

### QUADRO DE REVISÕES

| REVISÃO | DATA | MOTIVAÇÃO | SOLICITANTE | CONTEÚDO | AUTOR |
|---|---|---|---|---|---|
| R00 | 04/03/2023 | Nº SEI e Despacho Nº 202300031007898 | SECPLANH | Emissão inicial do projeto | Kálita Oliveira |
| R01 | 02/08/2024 | Nº SEI e Despacho Nº 202300031007898 | SECPLANH | Atualização de blocos de casas, tabela de rampa - acréscimo rampa lote LT. 09, QD. 03, tabela recuo frotal - acréscimo - LT. 07, QD. 04 e LT. 08, QD. 04 | Ana Karoline |

**APROVAÇÃO DE PROJETO:**

**Os projetos referentes ao Processo SEI Nº 202300031007898, encontram-se dentro das normas e exigências da AGEHAB, tendo sido elaborado por profissionais habilitados.**

GERÊNCIA DE GEOPROCESSAMENTO E TOPOGRAFIA

SECRETARIA EXECUTIVA DE PLANEJAMENTO E PROJETOS HABITACIONAIS

AGEHAB
Agência Goiana de Habitação

GOVERNO DE GOIÁS
O ESTADO QUE DÁ CERTO

# PROJETO DE PATAMARIZAÇÃO

## MUTUNÓPOLIS - 39 UHs

**ENDEREÇO DA OBRA:** Rua São Pedro, Conjunto Habitacional Mariana Marques Vaz, Mutunopolis - GO

**PROPRIETÁRIO:**

AGÊNCIA GOIANA DE HABITAÇÃO - AGEHAB
CNPJ: 01.274.240/0001-47

**AUTOR DO PROJETO:**

ARQ. URB. KÁLITA LORRANE MOREIRA DE OLIVEIRA | CAU: A166601-0 / GO

# PATAMARIZAÇÃO

**CONTEÚDO:**

## CORTES LONGITUDINAIS

| | | | | |
|---|---|---|---|---|
| **ÁREA DO TERRENO:** 8.430,65m² | **DESENHO:** Júnior da Mata | | **ESCALA:** 1 : 200 | **FOLHA:** 03/10 |
| **ÁREA CONSTRUÍDA:** 00.000,00m² | **PROGRAMA:** REVIT - 2023 | **DATA:** MAR/2024 | **FORMATO:** A1 (841x594mm) | |

**IMPORTANTE:** ANTES DA EXECUÇÃO, VERIFICAR A COMPATIBILIDADE COM PROJETOS COMPLEMENTARES: EXECUTIVO, ESTRUTURAL, ELÉTRICO E HIDRÁULICO.

02/08/2024 17:44:51

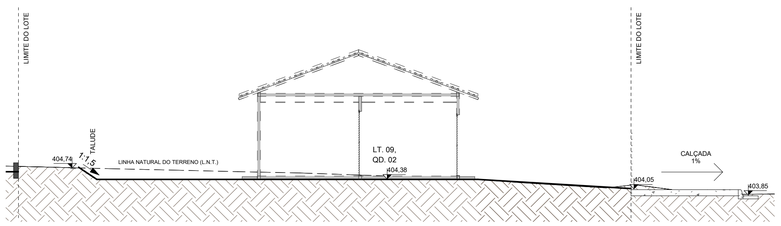


1 **.01**

ESCALA - 1 : 100

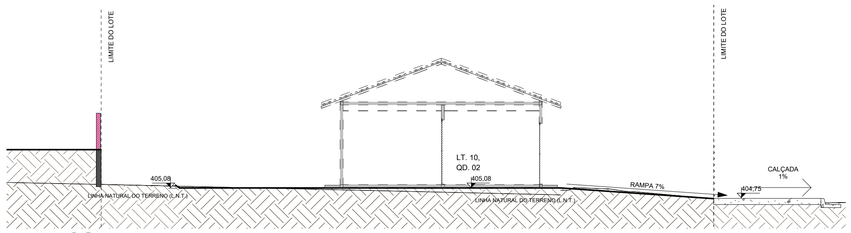


2 **.02**

ESCALA - 1 : 100

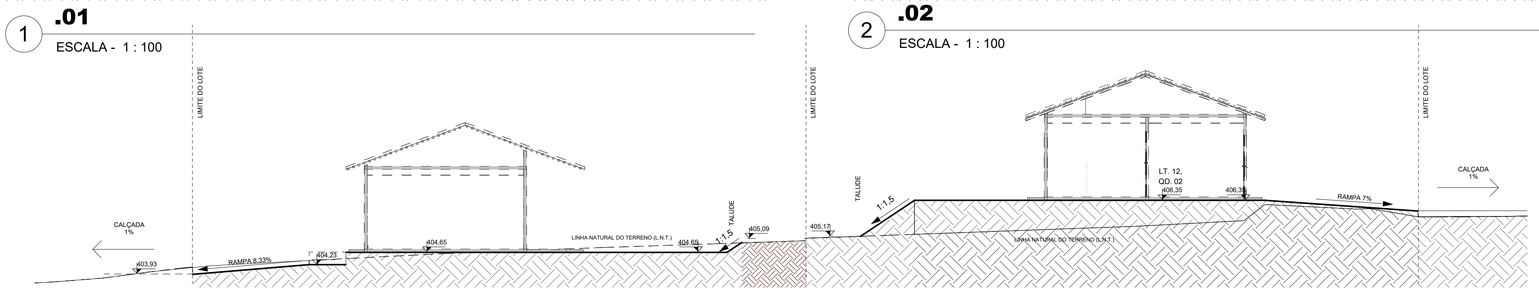


3 **.03**

ESCALA - 1 : 100

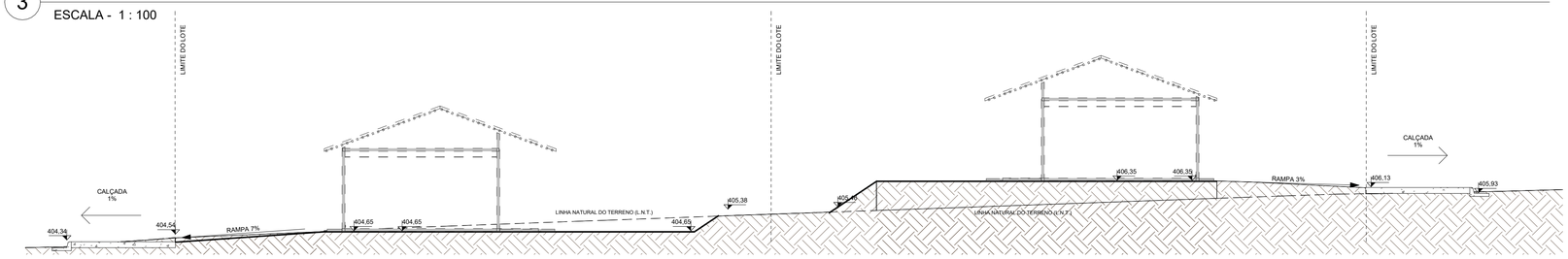


4 **.04**

ESCALA - 1 : 100

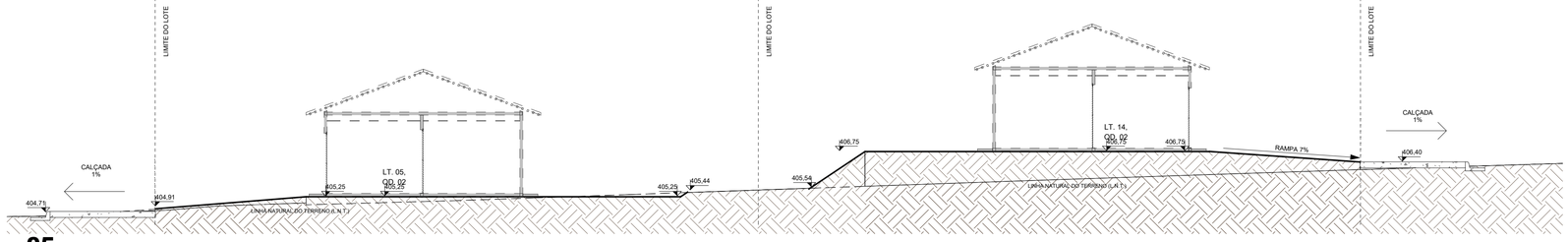


5 **.05**

ESCALA - 1 : 100

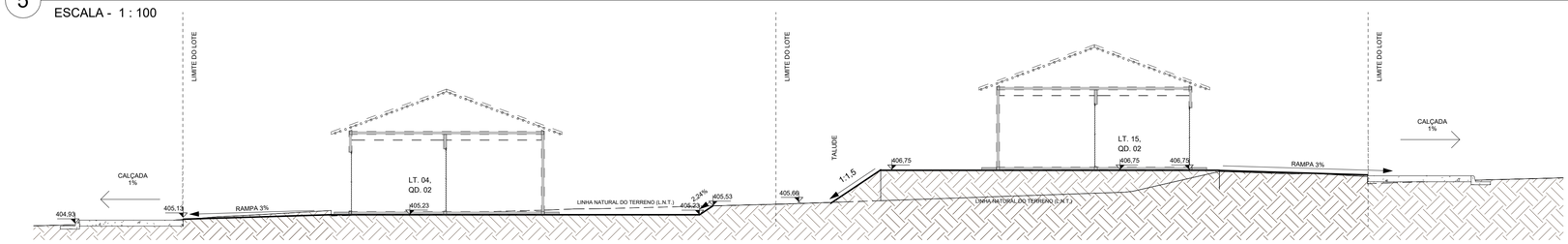


6 **.06**

ESCALA - 1 : 100

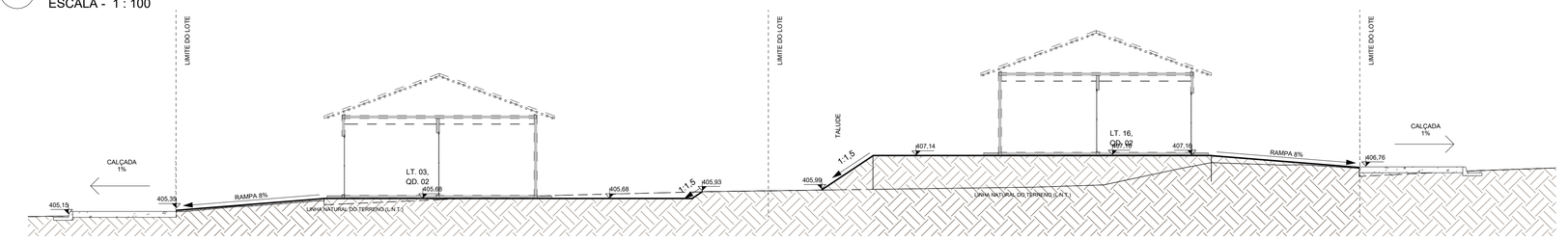


7 **.07**

ESCALA - 1 : 100

**NOTA 1: O TERRENO DO RECUO FRONTAL DE GRAMA DEVERÁ SER NIVELADO EM CONFORMIDADE COM O NÍVEL DA CALÇADA E DO PLATÔ DA CASA.**

NOTA 2:

PATAMARIZAÇÃO

_ O PROJETO DE PATAMARIZAÇÃO FOI EXECUTANDO COM BASE NO LEVANTAMENTO TOPOGRÁFICO REALIZADO PELO TECNÓLOGO EM AGRIMENSURA RÔMULO GUILHERME, SOBRE ART Nº 1020230320189

ARRIMOS

_ O DETALHAMENTO DOS MUROS DE ARRIMO ENCONTRA-SE NO PROJETO ESTRUTURAL.

TALUDES

_ DEVERÁ SER PREVISTO SISTEMA DE DRENAGEM DOS TALUDES.

_ O TALUDE E 1M EM SEU ENTORNO DEVERÁ SER REVESTIDO DE COBERTURA VEGETAL.

LOTES FORA DOS CRITÉRIOS NECESSÁRIOS (GLOSADOS):

_ O LOTE 08 DA QUADRA 03 NÃO ATENDE AOS CRITÉRIOS MÍNIMOS DA PATAMARIZAÇÃO, CONSIDERANDO A CASA EXCEL, DEVIDO À INVIABILIDADE DA CASA SOBRE O MURO DE ARRIMO ACIMA DE 1,50m DO LOTE 09 DA QUADRA 03 OU SOBRE A POSIÇÃO EM GEMINADA COM A CASA DO LOTE 07 DA QUADRA 03.

LOTES RESERVADOS

_ O LOTE 15 NA QUADRA 02, O LOTE 06 NA QUADRA 03 E OS LOTES 05 E 15 NA QUADRA 04 SÃO RESERVADOS PARA IDOSOS E PESSOAS COM DEFICIÊNCIA (PCD), RESPECTIVAMENTE.

_ 5% (CINCO POR CENTO) DAS UNIDADES DE PROGRAMAS DE LOTEAMENTOS SOCIAIS E DE HABITAÇÃO POPULAR SERÃO DESTINADAS ÀS MULHERES VÍTIMAS DE VIOLÊNCIA DOMÉSTICA CONFORME LEI ESTADUAL Nº 21.525/2022. TAIS HABITAÇÕES SERÃO DESIGNADAS EM SORTEIO E NÃO HAVERÃO DIFERENCIAÇÃO ÀS DEMAIS.

## HISTÓRICO DE REVISÃO: R01

**00 - Projeto Inicial.**
**01- Atualização de blocos de casas, tabela de rampa - acréscimo rampa lote LT. 09, QD. 03, tabela recuo frotal - acréscimo - LT. 07, QD. 04 e LT. 08, QD. 04**

## QUADRO DE REVISÕES

| REVISÃO | DATA | MOTIVAÇÃO | SOLICITANTE | CONTEÚDO | AUTOR |
|---|---|---|---|---|---|
| R00 | 04/03/2023 | Nº SEI e Despacho Nº 202300031007898 | SECPLANH | Emissão inicial do projeto | Kálita Oliveira |
| R01 | 02/08/2024 | Nº SEI e Despacho Nº 202300031007898 | SECPLANH | Atualização de blocos de casas, tabela de rampa - acréscimo rampa lote LT. 09, QD. 03, tabela recuo frotal - acréscimo - LT. 07, QD. 04 e LT. 08, QD. 04 | Ana Karoline |

**APROVAÇÃO DE PROJETO:**

**Os projetos referentes ao Processo SEI Nº 202300031007898, encontram-se dentro das normas e exigências da AGEHAB, tendo sido elaborado por profissionais habilitados.**

GERÊNCIA DE GEOPROCESSAMENTO E TOPOGRAFIA

SECRETARIA EXECUTIVA DE PLANEJAMENTO E PROJETOS HABITACIONAIS

AGEHAB
Agência Goiana de Habitação

GOVERNO DE GOIÁS
O ESTADO QUE DÁ CERTO

# PROJETO DE PATAMARIZAÇÃO

## MUTUNÓPOLIS - 39 UHs

**ENDEREÇO DA OBRA:** Rua São Pedro, Conjunto Habitacional Mariana Marques Vaz, Mutunopolis - GO

**PROPRIETÁRIO:**

AGÊNCIA GOIANA DE HABITAÇÃO - AGEHAB
CNPJ: 01.274.240/0001-47

**AUTOR DO PROJETO:**
ARQ. URB. KÁLITA LORRANE MOREIRA DE OLIVEIRA | CAU: A166601-0 / GO

# PATAMARIZAÇÃO

**CONTEÚDO:**

## CORTES TRANSVERSAIS

| ÁREA DO TERRENO: | DESENHO: | ESCALA: | FOLHA: |
|---|---|---|---|
| 8.430,65m² | Júnior da Mata | 1 : 100 | 04/10 |
| **ÁREA CONSTRUÍDA:** | **PROGRAMA:** / **DATA:** | **FORMATO:** | |
| 00.000,00m² | REVIT - 2023 / MAR/2024 | A1 (841x594mm) | |

**IMPORTANTE:** ANTES DA EXECUÇÃO, VERIFICAR A COMPATIBILIDADE COM PROJETOS COMPLEMENTARES: EXECUTIVO, ESTRUTURAL, ELÉTRICO E HIDRÁULICO.

02/08/2024 17:44:54

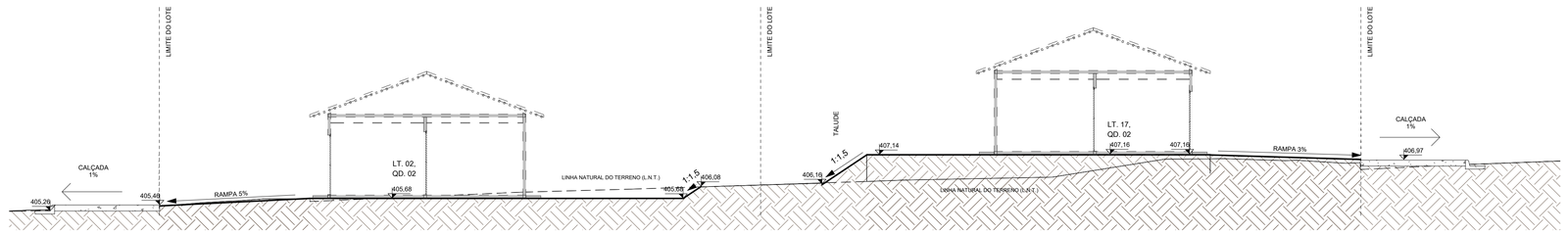


1 **.08**

ESCALA - 1 : 100

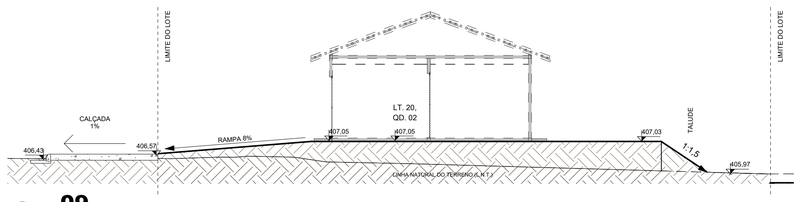


2 **.09**

ESCALA - 1 : 100

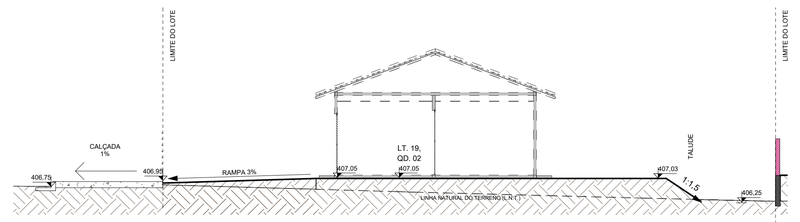


3 **.10**

ESCALA - 1 : 100

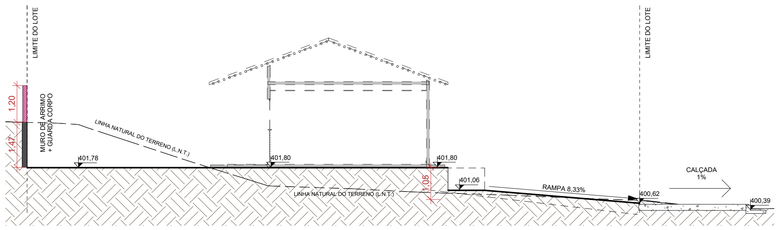


4 **.11**

ESCALA - 1 : 100

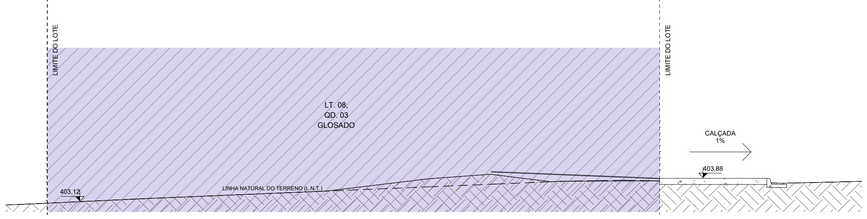


5 **.12**

ESCALA - 1 : 100

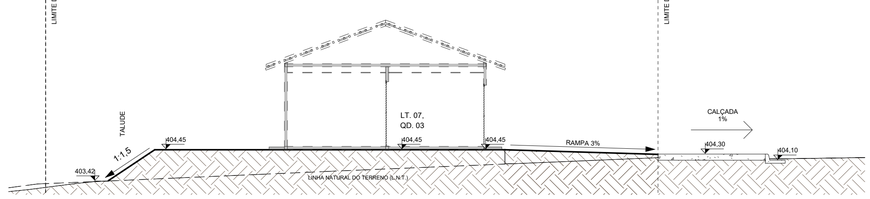


6 **.13**

ESCALA - 1 : 100

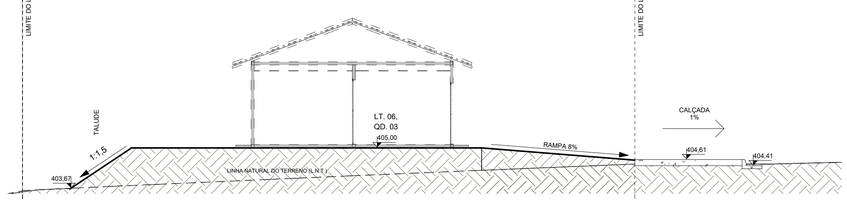


7 **.14**

ESCALA - 1 : 100

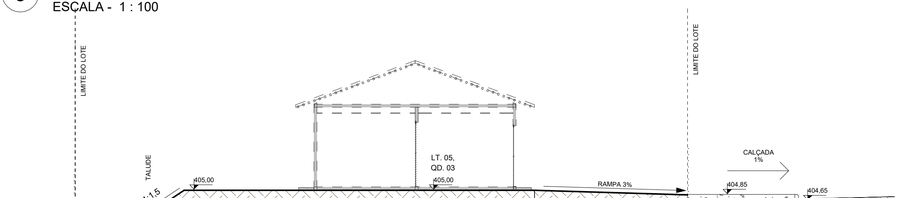


8 **.15**

ESCALA - 1 : 100

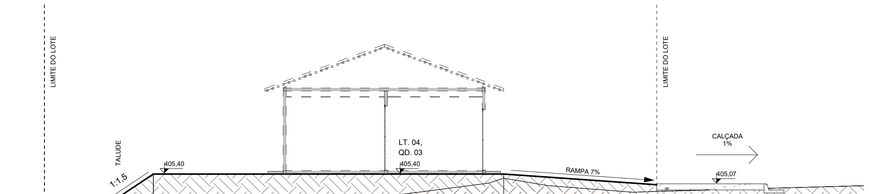


9 **.16**

ESCALA - 1 : 100

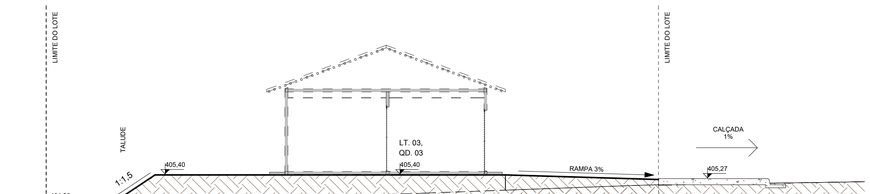


10 **.17**

ESCALA - 1 : 100

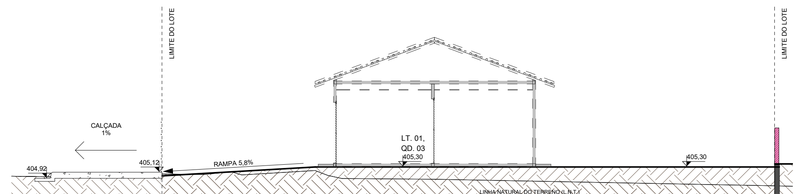


11 **.18**

ESCALA - 1 : 100

**NOTA 1: O TERRENO DO RECUO FRONTAL DE GRAMA DEVERÁ SER NIVELADO EM CONFORMIDADE COM O NÍVEL DA CALÇADA E DO PLATÔ DA CASA.**

NOTA 2:

PATAMARIZAÇÃO

_ O PROJETO DE PATAMARIZAÇÃO FOI EXECUTANDO COM BASE NO LEVANTAMENTO TOPOGRÁFICO REALIZADO PELO TECNÓLOGO EM AGRIMENSURA RÔMULO GUILHERME, SOBRE ART Nº 1020230320189

ARRIMOS

_ O DETALHAMENTO DOS MUROS DE ARRIMO ENCONTRA-SE NO PROJETO ESTRUTURAL.

TALUDES

_ DEVERÁ SER PREVISTO SISTEMA DE DRENAGEM DOS TALUDES.

_ O TALUDE E 1M EM SEU ENTORNO DEVERÁ SER REVESTIDO DE COBERTURA VEGETAL.

LOTES FORA DOS CRITÉRIOS NECESSÁRIOS (GLOSADOS):

_ O LOTE 08 DA QUADRA 03 NÃO ATENDE AOS CRITÉRIOS MÍNIMOS DA PATAMARIZAÇÃO, CONSIDERANDO A CASA EXCEL, DEVIDO À INVIABILIDADE DA CASA SOBRE O MURO DE ARRIMO ACIMA DE 1,50m DO LOTE 09 DA QUADRA 03 OU SOBRE A POSIÇÃO EM GEMINADA COM A CASA DO LOTE 07 DA QUADRA 03.

LOTES RESERVADOS

_ O LOTE 15 NA QUADRA 02, O LOTE 06 NA QUADRA 03 E OS LOTES 05 E 15 NA QUADRA 04 SÃO RESERVADOS PARA IDOSOS E PESSOAS COM DEFICIÊNCIA (PCD), RESPECTIVAMENTE.

_ 5% (CINCO POR CENTO) DAS UNIDADES DE PROGRAMAS DE LOTEAMENTOS SOCIAIS E DE HABITAÇÃO POPULAR SERÃO DESTINADAS ÀS MULHERES VÍTIMAS DE VIOLÊNCIA DOMÉSTICA CONFORME LEI ESTADUAL Nº 21.525/2022. TAIS HABITAÇÕES SERÃO DESIGNADAS EM SORTEIO E NÃO HAVERÃO DIFERENCIAÇÃO ÀS DEMAIS.

## HISTÓRICO DE REVISÃO: R01

**00 - Projeto Inicial.**
**01- Atualização de blocos de casas, tabela de rampa - acréscimo rampa lote LT. 09, QD. 03, tabela recuo frotal - acréscimo - LT. 07, QD. 04 e LT. 08, QD. 04**

## QUADRO DE REVISÕES

| REVISÃO | DATA | MOTIVAÇÃO | SOLICITANTE | CONTEÚDO | AUTOR |
|---|---|---|---|---|---|
| R00 | 04/03/2023 | Nº SEI e Despacho Nº 202300031007898 | SECPLANH | Emissão inicial do projeto | Kálita Oliveira |
| R01 | 02/08/2024 | Nº SEI e Despacho Nº 202300031007898 | SECPLANH | Atualização de blocos de casas, tabela de rampa - acréscimo rampa lote LT. 09, QD. 03, tabela recuo frotal - acréscimo - LT. 07, QD. 04 e LT. 08, QD. 04 | Ana Karoline |

**APROVAÇÃO DE PROJETO:**

**Os projetos referentes ao Processo SEI Nº 202300031007898, encontram-se dentro das normas e exigências da AGEHAB, tendo sido elaborado por profissionais habilitados.**

GERÊNCIA DE GEOPROCESSAMENTO E TOPOGRAFIA

SECRETARIA EXECUTIVA DE PLANEJAMENTO E PROJETOS HABITACIONAIS

AGEHAB
Agência Goiana de Habitação

GOVERNO DE GOIÁS
O ESTADO QUE DÁ CERTO

# PROJETO DE PATAMARIZAÇÃO

## MUTUNÓPOLIS - 39 UHs

**ENDEREÇO DA OBRA:** Rua São Pedro, Conjunto Habitacional Mariana Marques Vaz, Mutunopolis - GO

**PROPRIETÁRIO:**

AGÊNCIA GOIANA DE HABITAÇÃO - AGEHAB
CNPJ: 01.274.240/0001-47

**AUTOR DO PROJETO:**

ARQ. URB. KÁLITA LORRANE MOREIRA DE OLIVEIRA | CAU: A166601-0 / GO

# PATAMARIZAÇÃO

**CONTEÚDO:**

## CORTES TRANSVERSAIS

| | | | | |
|---|---|---|---|---|
| **ÁREA DO TERRENO:** 8.430,65m² | **DESENHO:** Júnior da Mata | | **ESCALA:** 1 : 100 | **FOLHA:** 05/10 |
| **ÁREA CONSTRUÍDA:** 00.000,00m² | **PROGRAMA:** REVIT - 2023 | **DATA:** MAR/2024 | **FORMATO:** A1 (841x594mm) | |

**IMPORTANTE:** ANTES DA EXECUÇÃO, VERIFICAR A COMPATIBILIDADE COM PROJETOS COMPLEMENTARES: EXECUTIVO, ESTRUTURAL, ELÉTRICO E HIDRÁULICO.

02/08/2024 17:44:57

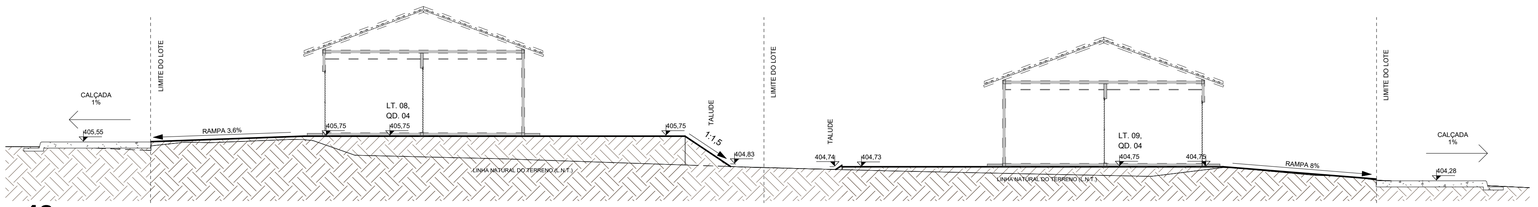


1 **.19**

ESCALA - 1 : 100

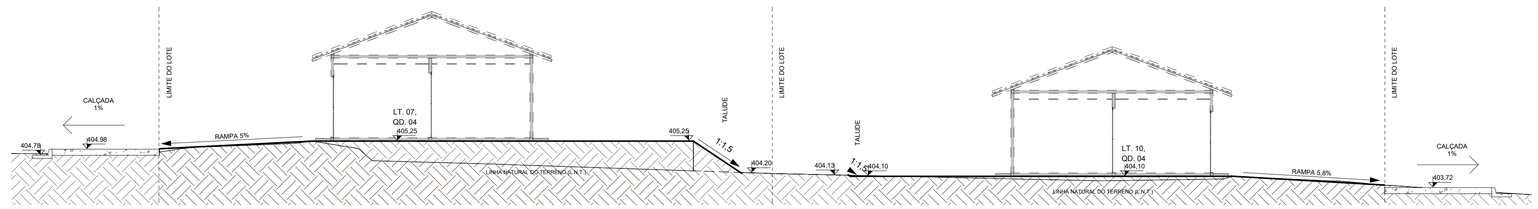


2 **.20**

ESCALA - 1 : 100

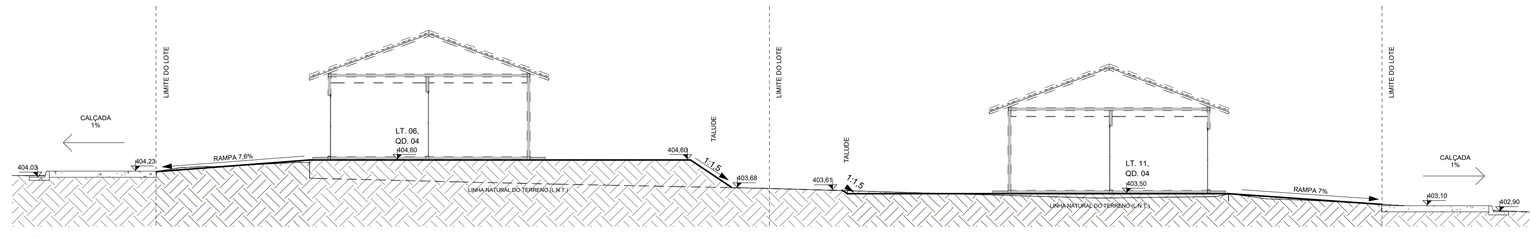


3 **.21**

ESCALA - 1 : 100

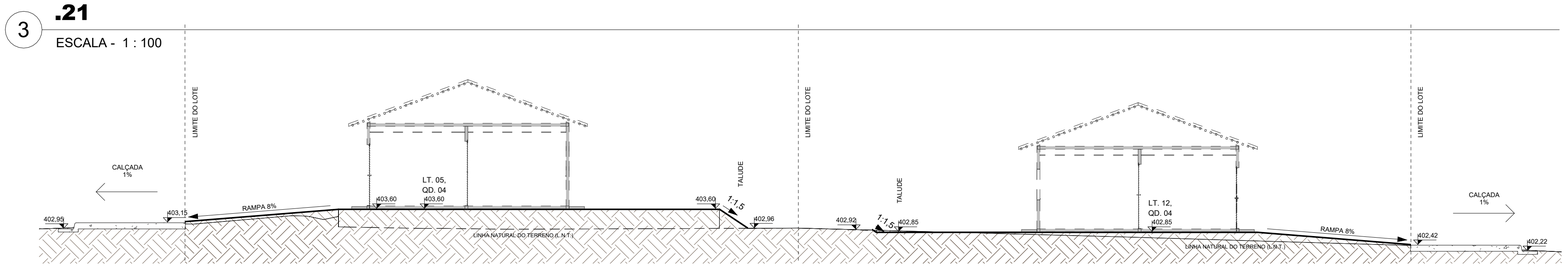


4 **.22**

ESCALA - 1 : 100

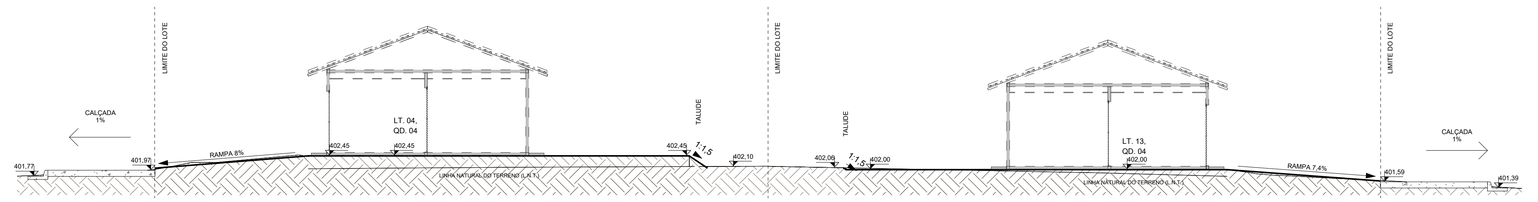


5 **.23**

ESCALA - 1 : 100

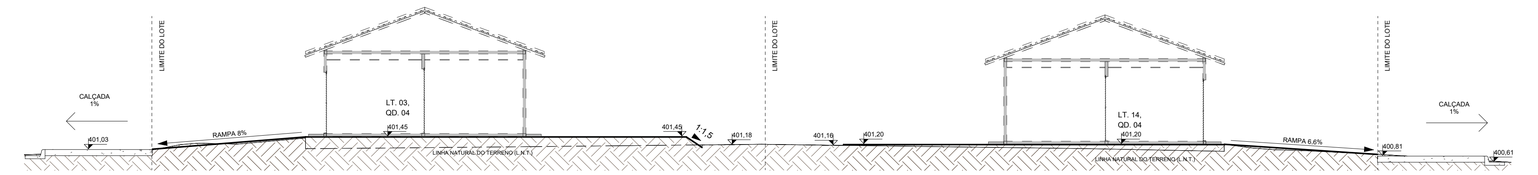


6 **.24**

ESCALA - 1 : 100

**NOTA 1: O TERRENO DO RECUO FRONTAL DE GRAMA DEVERÁ SER NIVELADO EM CONFORMIDADE COM O NÍVEL DA CALÇADA E DO PLATÔ DA CASA.**

NOTA 2:

PATAMARIZAÇÃO

_ O PROJETO DE PATAMARIZAÇÃO FOI EXECUTANDO COM BASE NO LEVANTAMENTO TOPOGRÁFICO REALIZADO PELO TECNÓLOGO EM AGRIMENSURA RÔMULO GUILHERME, SOBRE ART Nº 1020230320189

ARRIMOS

_ O DETALHAMENTO DOS MUROS DE ARRIMO ENCONTRA-SE NO PROJETO ESTRUTURAL.

_

TALUDES

_ DEVERÁ SER PREVISTO SISTEMA DE DRENAGEM DOS TALUDES.

_ O TALUDE E 1M EM SEU ENTORNO DEVERÁ SER REVESTIDO DE COBERTURA VEGETAL.

_

LOTES FORA DOS CRITÉRIOS NECESSÁRIOS (GLOSADOS):

_ O LOTE 08 DA QUADRA 03 NÃO ATENDE AOS CRITÉRIOS MÍNIMOS DA PATAMARIZAÇÃO, CONSIDERANDO A CASA EXCEL, DEVIDO À INVIABILIDADE DA CASA SOBRE O MURO DE ARRIMO ACIMA DE 1,50m DO LOTE 09 DA QUADRA 03 OU SOBRE A POSIÇÃO EM GEMINADA COM A CASA DO LOTE 07 DA QUADRA 03.

LOTES RESERVADOS

_ O LOTE 15 NA QUADRA 02, O LOTE 06 NA QUADRA 03 E OS LOTES 05 E 15 NA QUADRA 04 SÃO RESERVADOS PARA IDOSOS E PESSOAS COM DEFICIÊNCIA (PCD), RESPECTIVAMENTE.

_ 5% (CINCO POR CENTO) DAS UNIDADES DE PROGRAMAS DE LOTEAMENTOS SOCIAIS E DE HABITAÇÃO POPULAR SERÃO DESTINADAS ÀS MULHERES VÍTIMAS DE VIOLÊNCIA DOMÉSTICA CONFORME LEI ESTADUAL Nº 21.525/2022. TAIS HABITAÇÕES SERÃO DESIGNADAS EM SORTEIO E NÃO HAVERÃO DIFERENCIAÇÃO ÀS DEMAIS.

## HISTÓRICO DE REVISÃO: R01

**00 - Projeto Inicial.**
**01- Atualização de blocos de casas, tabela de rampa - acréscimo rampa lote LT. 09, QD. 03, tabela recuo frotal - acréscimo - LT. 07, QD. 04 e LT. 08, QD. 04**

## QUADRO DE REVISÕES

| REVISÃO | DATA | MOTIVAÇÃO | SOLICITANTE | CONTEÚDO | AUTOR |
|---|---|---|---|---|---|
| R00 | 04/03/2023 | Nº SEI e Despacho Nº 202300031007898 | SECPLANH | Emissão inicial do projeto | Kálita Oliveira |
| R01 | 02/08/2024 | Nº SEI e Despacho Nº 202300031007898 | SECPLANH | Atualização de blocos de casas, tabela de rampa - acréscimo rampa lote LT. 09, QD. 03, tabela recuo frotal - acréscimo - LT. 07, QD. 04 e LT. 08, QD. 04 | Ana Karoline |

**APROVAÇÃO DE PROJETO:**

**Os projetos referentes ao Processo SEI Nº 202300031007898, encontram-se dentro das normas e exigências da AGEHAB, tendo sido elaborado por profissionais habilitados.**

GERÊNCIA DE GEOPROCESSAMENTO E TOPOGRAFIA

SECRETARIA EXECUTIVA DE PLANEJAMENTO E PROJETOS HABITACIONAIS

AGEHAB Agência Goiana de Habitação

GOVERNO DE GOIÁS O ESTADO QUE DÁ CERTO

# PROJETO DE PATAMARIZAÇÃO

## MUTUNÓPOLIS - 39 UHs

**ENDEREÇO DA OBRA:** Rua São Pedro, Conjunto Habitacional Mariana Marques Vaz, Mutunopolis - GO

**PROPRIETÁRIO:**

AGÊNCIA GOIANA DE HABITAÇÃO - AGEHAB
CNPJ: 01.274.240/0001-47

**AUTOR DO PROJETO:**

ARQ. URB. KÁLITA LORRANE MOREIRA DE OLIVEIRA | CAU: A166601-0 / GO

## PATAMARIZAÇÃO

**CONTEÚDO:**

**CORTES TRANSVERSAIS**

| ÁREA DO TERRENO: | DESENHO: | | ESCALA: | FOLHA: |
|---|---|---|---|---|
| 8.430,65m² | Júnior da Mata | | 1 : 100 | 06/10 |
| **ÁREA CONSTRUÍDA:** | **PROGRAMA:** | **DATA:** | **FORMATO:** | |
| 00.000,00m² | REVIT - 2023 | MAR/2024 | A1 (841x594mm) | |

**IMPORTANTE:** ANTES DA EXECUÇÃO, VERIFICAR A COMPATIBILIDADE COM PROJETOS COMPLEMENTARES: EXECUTIVO, ESTRUTURAL, ELÉTRICO E HIDRÁULICO.

02/08/2024 17:45:00

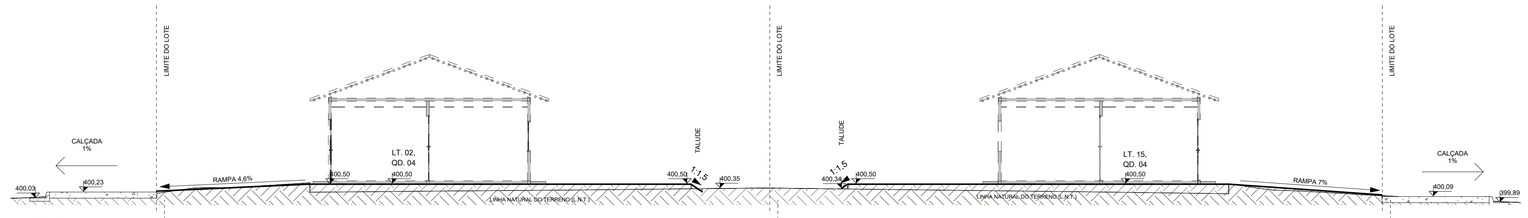


1 **.25**

ESCALA - 1 : 100

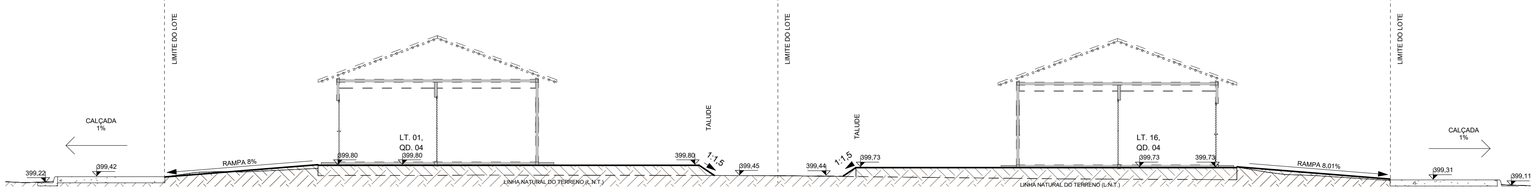


2 **.26**

ESCALA - 1 : 100

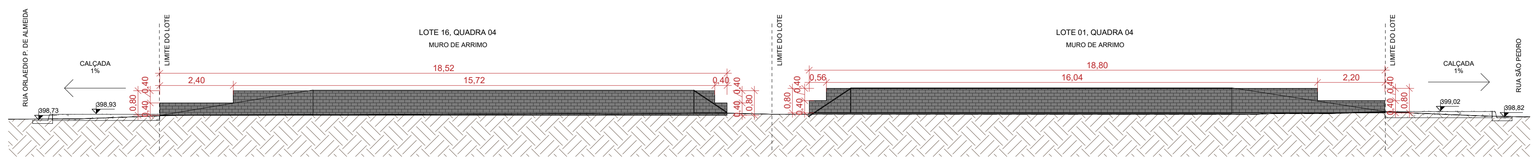


3 **M.18**

ESCALA - 1 : 100

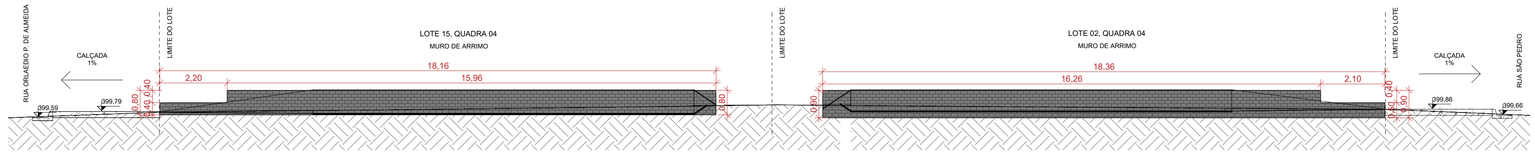


4 **M.19**

ESCALA - 1 : 100

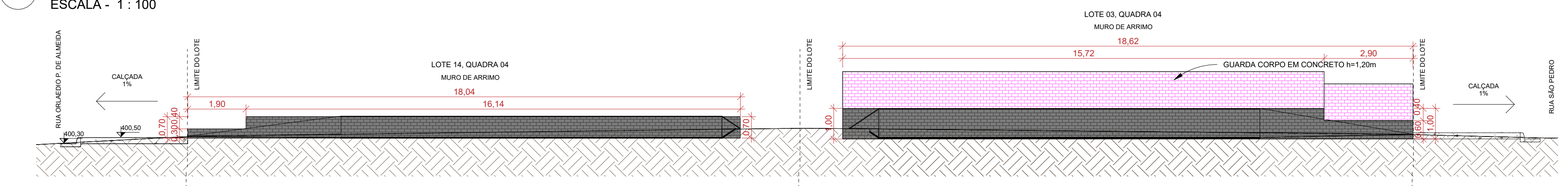


5 **M.20**

ESCALA - 1 : 100

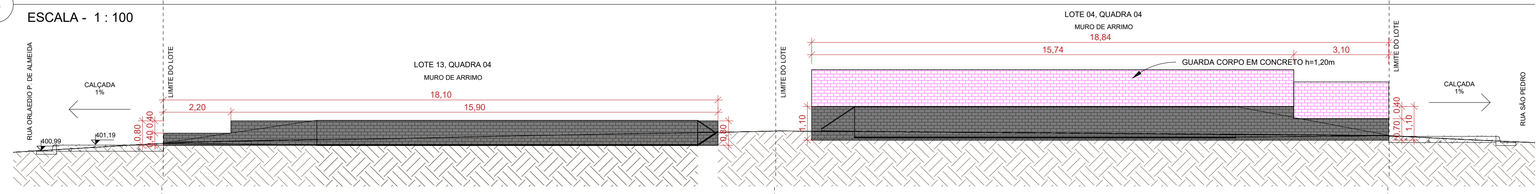


6 **M.21**

ESCALA - 1 : 100

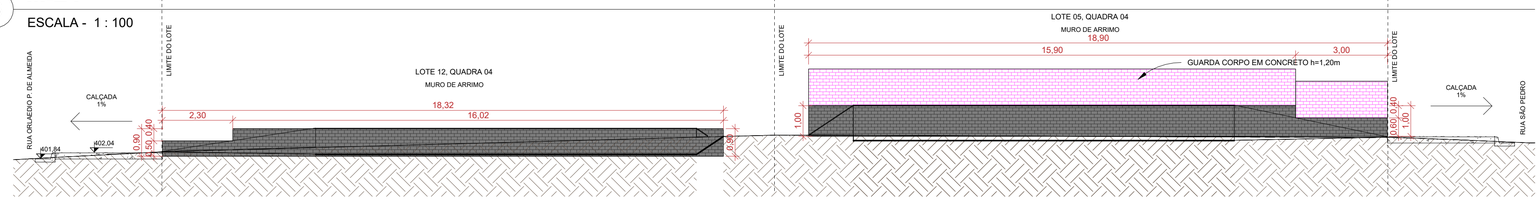


7 **M.22**

ESCALA - 1 : 100

**NOTA 1: O TERRENO DO RECUO FRONTAL DE GRAMA DEVERÁ SER NIVELADO EM CONFORMIDADE COM O NÍVEL DA CALÇADA E DO PLATÔ DA CASA.**

NOTA 2:

PATAMARIZAÇÃO

_ O PROJETO DE PATAMARIZAÇÃO FOI EXECUTANDO COM BASE NO LEVANTAMENTO TOPOGRÁFICO REALIZADO PELO TECNÓLOGO EM AGRIMENSURA RÔMULO GUILHERME, SOBRE ART Nº 1020230320189

ARRIMOS

_ O DETALHAMENTO DOS MUROS DE ARRIMO ENCONTRA-SE NO PROJETO ESTRUTURAL.

TALUDES

_ DEVERÁ SER PREVISTO SISTEMA DE DRENAGEM DOS TALUDES.

_ O TALUDE E 1M EM SEU ENTORNO DEVERÁ SER REVESTIDO DE COBERTURA VEGETAL.

LOTES FORA DOS CRITÉRIOS NECESSÁRIOS (GLOSADOS):

_ O LOTE 08 DA QUADRA 03 NÃO ATENDE AOS CRITÉRIOS MÍNIMOS DA PATAMARIZAÇÃO, CONSIDERANDO A CASA EXCEL, DEVIDO À INVIABILIDADE DA CASA SOBRE O MURO DE ARRIMO ACIMA DE 1,50m DO LOTE 09 DA QUADRA 03 OU SOBRE A POSIÇÃO EM GEMINADA COM A CASA DO LOTE 07 DA QUADRA 03.

LOTES RESERVADOS

_ O LOTE 15 NA QUADRA 02, O LOTE 06 NA QUADRA 03 E OS LOTES 05 E 15 NA QUADRA 04 SÃO RESERVADOS PARA IDOSOS E PESSOAS COM DEFICIÊNCIA (PCD), RESPECTIVAMENTE.

_ 5% (CINCO POR CENTO) DAS UNIDADES DE PROGRAMAS DE LOTEAMENTOS SOCIAIS E DE HABITAÇÃO POPULAR SERÃO DESTINADAS ÀS MULHERES VÍTIMAS DE VIOLÊNCIA DOMÉSTICA CONFORME LEI ESTADUAL Nº 21.525/2022. TAIS HABITAÇÕES SERÃO DESIGNADAS EM SORTEIO E NÃO HAVERÃO DIFERENCIAÇÃO ÀS DEMAIS.

## HISTÓRICO DE REVISÃO: R01

**00 - Projeto Inicial.**
**01- Atualização de blocos de casas, tabela de rampa - acréscimo rampa lote LT. 09, QD. 03, tabela recuo frotal - acréscimo - LT. 07, QD. 04 e LT. 08, QD. 04**

## QUADRO DE REVISÕES

| REVISÃO | DATA | MOTIVAÇÃO | SOLICITANTE | CONTEÚDO | AUTOR |
|---|---|---|---|---|---|
| R00 | 04/03/2023 | Nº SEI e Despacho Nº 202300031007898 | SECPLANH | Emissão inicial do projeto | Kálita Oliveira |
| R01 | 02/08/2024 | Nº SEI e Despacho Nº 202300031007898 | SECPLANH | Atualização de blocos de casas, tabela de rampa - acréscimo rampa lote LT. 09, QD. 03, tabela recuo frotal - acréscimo - LT. 07, QD. 04 e LT. 08, QD. 04 | Ana Karoline |

**APROVAÇÃO DE PROJETO:**

**Os projetos referentes ao Processo SEI Nº 202300031007898, encontram-se dentro das normas e exigências da AGEHAB, tendo sido elaborado por profissionais habilitados.**

GERÊNCIA DE GEOPROCESSAMENTO E TOPOGRAFIA

SECRETARIA EXECUTIVA DE PLANEJAMENTO E PROJETOS HABITACIONAIS

AGEHAB Agência Goiana de Habitação

GOVERNO DE GOIÁS O ESTADO QUE DÁ CERTO

# PROJETO DE PATAMARIZAÇÃO

## MUTUNÓPOLIS - 39 UHs

**ENDEREÇO DA OBRA:** Rua São Pedro, Conjunto Habitacional Mariana Marques Vaz, Mutunopolis - GO

**PROPRIETÁRIO:**

AGÊNCIA GOIANA DE HABITAÇÃO - AGEHAB
CNPJ: 01.274.240/0001-47

**AUTOR DO PROJETO:**

ARQ. URB. KÁLITA LORRANE MOREIRA DE OLIVEIRA | CAU: A166601-0 / GO

## PATAMARIZAÇÃO

**CONTEÚDO:**

**CORTES TRANSVERSAIS E MUROS DE ARRIMO**

| | | | |
|---|---|---|---|
| **ÁREA DO TERRENO:** 8.430,65m² | **DESENHO:** Júnior da Mata | **ESCALA:** 1 : 100 | **FOLHA:** 07/10 |
| **ÁREA CONSTRUÍDA:** 00.000,00m² | **PROGRAMA:** REVIT - 2023 / **DATA:** MAR/2024 | **FORMATO:** A1 (841x594mm) | |

**IMPORTANTE:** ANTES DA EXECUÇÃO, VERIFICAR A COMPATIBILIDADE COM PROJETOS COMPLEMENTARES: EXECUTIVO, ESTRUTURAL, ELÉTRICO E HIDRÁULICO.

02/08/2024 17:45:02

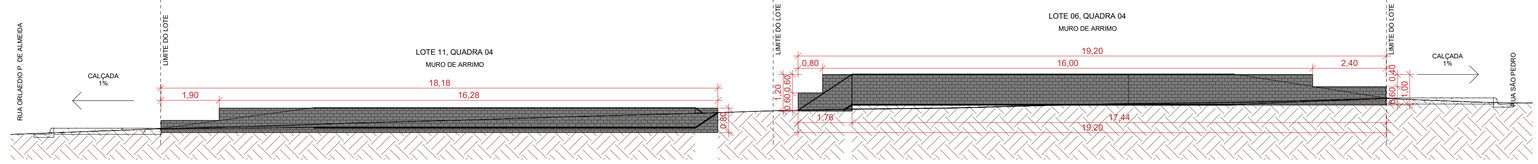


1 **M.23**

ESCALA - 1 : 100

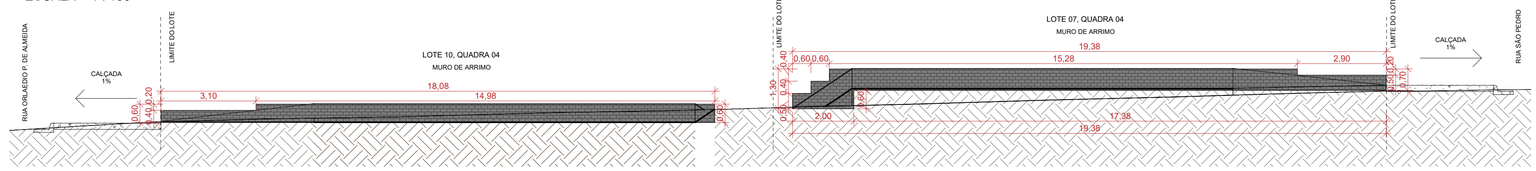


2 **M.24**

ESCALA - 1 : 100

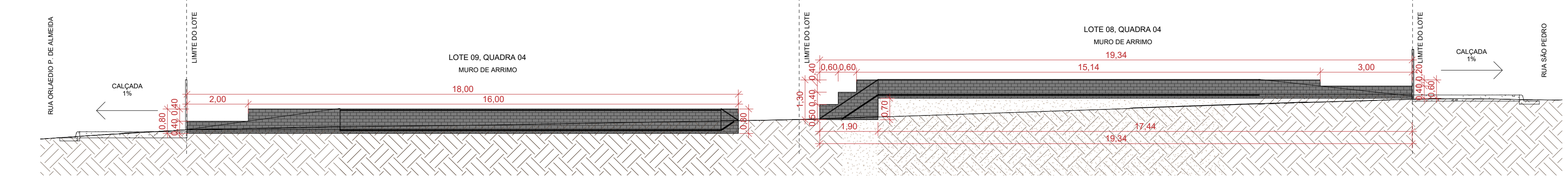


3 **M.25**

ESCALA - 1 : 100

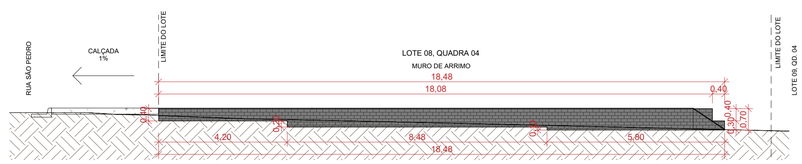


4 **M.26**

ESCALA - 1 : 100

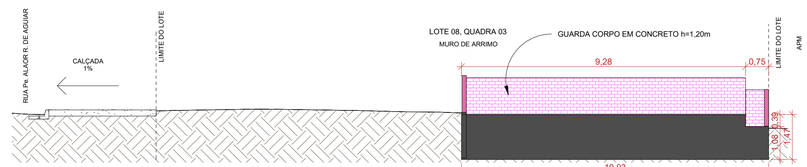


5 **M.07**

ESCALA - 1 : 100

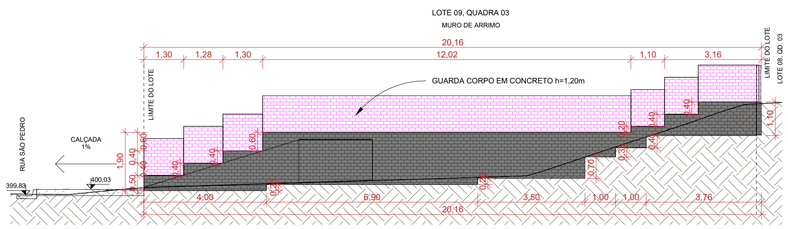


10 **M.08**

ESCALA - 1 : 100

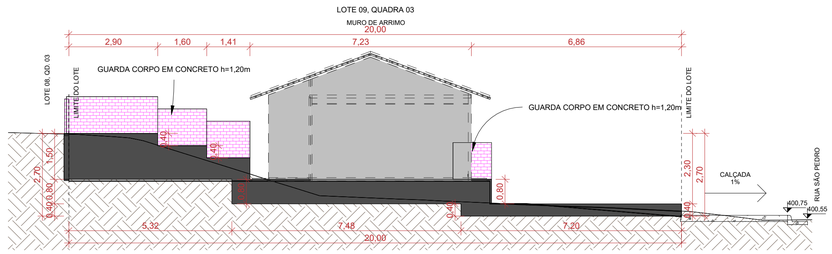


11 **M.09**

ESCALA - 1 : 100

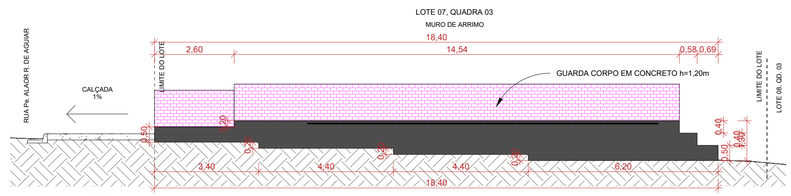


6 **M.06**

ESCALA - 1 : 100

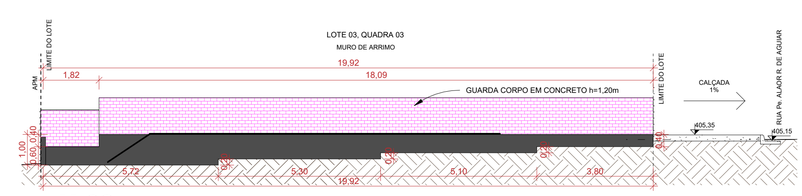


7 **M.03**

ESCALA - 1 : 100

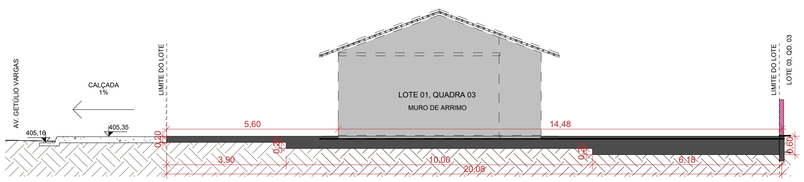


8 **M.02**

ESCALA - 1 : 100




9 **M.01**

ESCALA - 1 : 100

**NOTA 1: O TERRENO DO RECUO FRONTAL DE GRAMA DEVERÁ SER NIVELADO EM CONFORMIDADE COM O NÍVEL DA CALÇADA E DO PLATÔ DA CASA.**

NOTA 2:

PATAMARIZAÇÃO

_ O PROJETO DE PATAMARIZAÇÃO FOI EXECUTANDO COM BASE NO LEVANTAMENTO TOPOGRÁFICO REALIZADO PELO TECNÓLOGO EM AGRIMENSURA RÔMULO GUILHERME, SOBRE ART Nº 1020230320189

ARRIMOS

_ O DETALHAMENTO DOS MUROS DE ARRIMO ENCONTRA-SE NO PROJETO ESTRUTURAL.

TALUDES

_ DEVERÁ SER PREVISTO SISTEMA DE DRENAGEM DOS TALUDES.

_ O TALUDE E 1M EM SEU ENTORNO DEVERÁ SER REVESTIDO DE COBERTURA VEGETAL.

LOTES FORA DOS CRITÉRIOS NECESSÁRIOS (GLOSADOS):

_ O LOTE 08 DA QUADRA 03 NÃO ATENDE AOS CRITÉRIOS MÍNIMOS DA PATAMARIZAÇÃO, CONSIDERANDO A CASA EXCEL, DEVIDO À INVIABILIDADE DA CASA SOBRE O MURO DE ARRIMO ACIMA DE 1,50m DO LOTE 09 DA QUADRA 03 OU SOBRE A POSIÇÃO EM GEMINADA COM A CASA DO LOTE 07 DA QUADRA 03.

LOTES RESERVADOS

_ O LOTE 15 NA QUADRA 02, O LOTE 06 NA QUADRA 03 E OS LOTES 05 E 15 NA QUADRA 04 SÃO RESERVADOS PARA IDOSOS E PESSOAS COM DEFICIÊNCIA (PCD), RESPECTIVAMENTE.

_ 5% (CINCO POR CENTO) DAS UNIDADES DE PROGRAMAS DE LOTEAMENTOS SOCIAIS E DE HABITAÇÃO POPULAR SERÃO DESTINADAS ÀS MULHERES VÍTIMAS DE VIOLÊNCIA DOMÉSTICA CONFORME LEI ESTADUAL Nº 21.525/2022. TAIS HABITAÇÕES SERÃO DESIGNADAS EM SORTEIO E NÃO HAVERÃO DIFERENCIAÇÃO ÀS DEMAIS.

## HISTÓRICO DE REVISÃO: R01

**00 - Projeto Inicial.**
**01- Atualização de blocos de casas, tabela de rampa - acréscimo rampa lote LT. 09, QD. 03, tabela recuo frotal - acréscimo - LT. 07, QD. 04 e LT. 08, QD. 04**

## QUADRO DE REVISÕES

| REVISÃO | DATA | MOTIVAÇÃO | SOLICITANTE | CONTEÚDO | AUTOR |
|---|---|---|---|---|---|
| R00 | 04/03/2023 | Nº SEI e Despacho Nº 202300031007898 | SECPLANH | Emissão inicial do projeto | Kálita Oliveira |
| R01 | 02/08/2024 | Nº SEI e Despacho Nº 202300031007898 | SECPLANH | Atualização de blocos de casas, tabela de rampa - acréscimo rampa lote LT. 09, QD. 03, tabela recuo frotal - acréscimo - LT. 07, QD. 04 e LT. 08, QD. 04 | Ana Karoline |

**APROVAÇÃO DE PROJETO:**

**Os projetos referentes ao Processo SEI Nº 202300031007898, encontram-se dentro das normas e exigências da AGEHAB, tendo sido elaborado por profissionais habilitados.**

GERÊNCIA DE GEOPROCESSAMENTO E TOPOGRAFIA

SECRETARIA EXECUTIVA DE PLANEJAMENTO E PROJETOS HABITACIONAIS

AGEHAB Agência Goiana de Habitação

GOVERNO DE GOIÁS O ESTADO QUE DÁ CERTO

# PROJETO DE PATAMARIZAÇÃO

## MUTUNÓPOLIS - 39 UHs

**ENDEREÇO DA OBRA:** Rua São Pedro, Conjunto Habitacional Mariana Marques Vaz, Mutunopolis - GO

**PROPRIETÁRIO:**

AGÊNCIA GOIANA DE HABITAÇÃO - AGEHAB
CNPJ: 01.274.240/0001-47

**AUTOR DO PROJETO:**

ARQ. URB. KÁLITA LORRANE MOREIRA DE OLIVEIRA | CAU: A166601-0 / GO

# PATAMARIZAÇÃO

**CONTEÚDO:**

## MUROS DE ARRIMO

| | | | |
|---|---|---|---|
| **ÁREA DO TERRENO:** 8.430,65m² | **DESENHO:** Júnior da Mata | **ESCALA:** 1 : 100 | **FOLHA:** 08/10 |
| **ÁREA CONSTRUÍDA:** 00.000,00m² | **PROGRAMA:** REVIT - 2023 / **DATA:** MAR/2024 | **FORMATO:** A1 (841x594mm) | |

**IMPORTANTE:** ANTES DA EXECUÇÃO, VERIFICAR A COMPATIBILIDADE COM PROJETOS COMPLEMENTARES: EXECUTIVO, ESTRUTURAL, ELÉTRICO E HIDRÁULICO.

02/08/2024 17:45:04

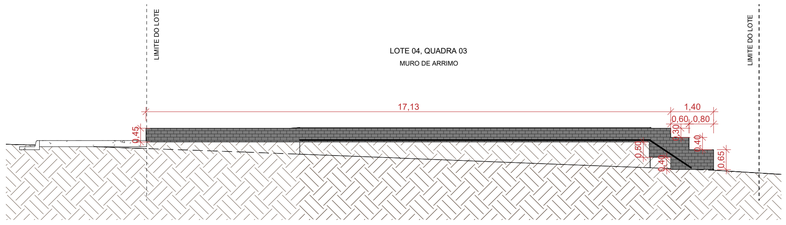


1 **M.04**

ESCALA - 1 : 100

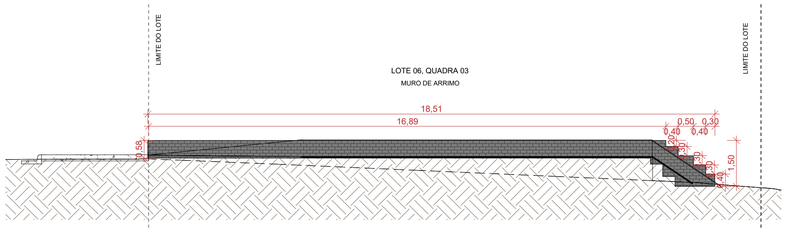


2 **M.05**

ESCALA - 1 : 100

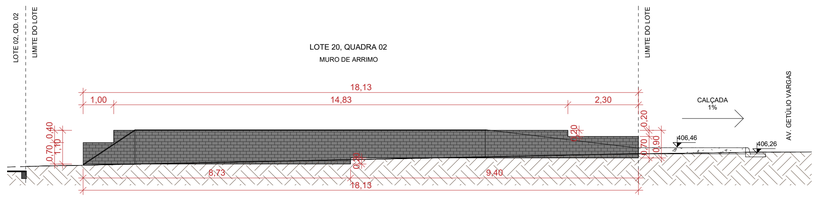


3 **M.10**

ESCALA - 1 : 100

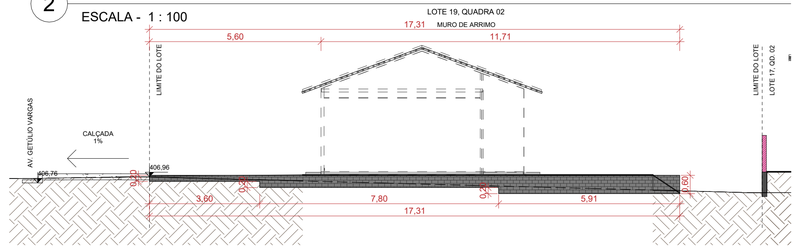


4 **M.11**

ESCALA - 1 : 100

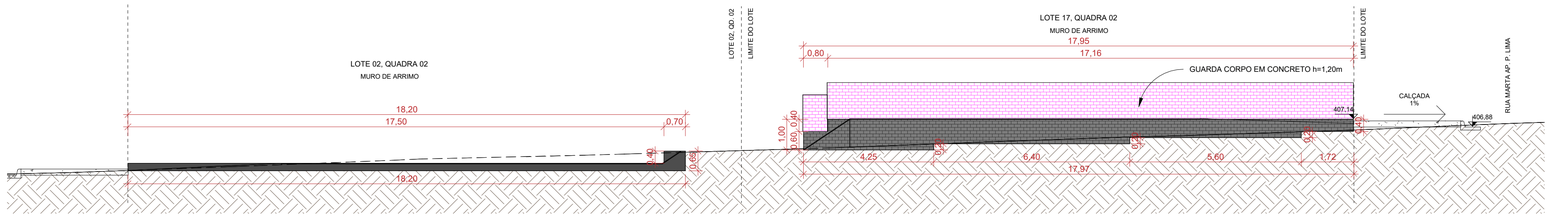


5 **M.12**

ESCALA - 1 : 100

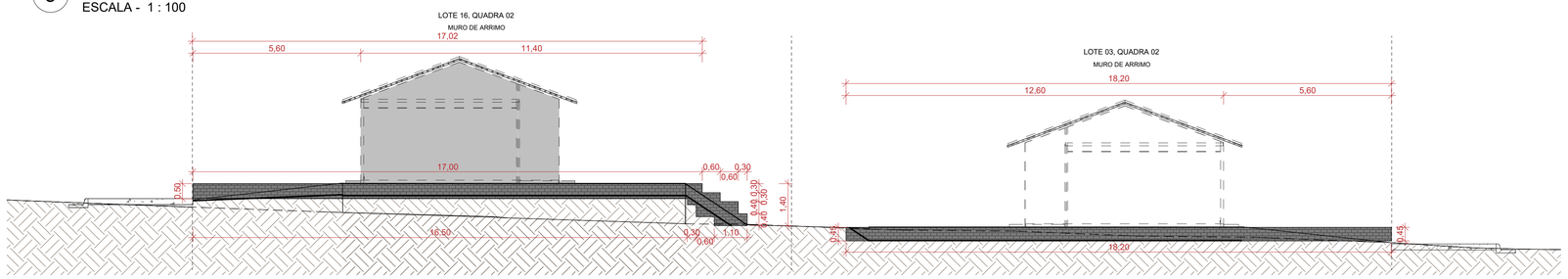


6 **M.13**

ESCALA - 1 : 100

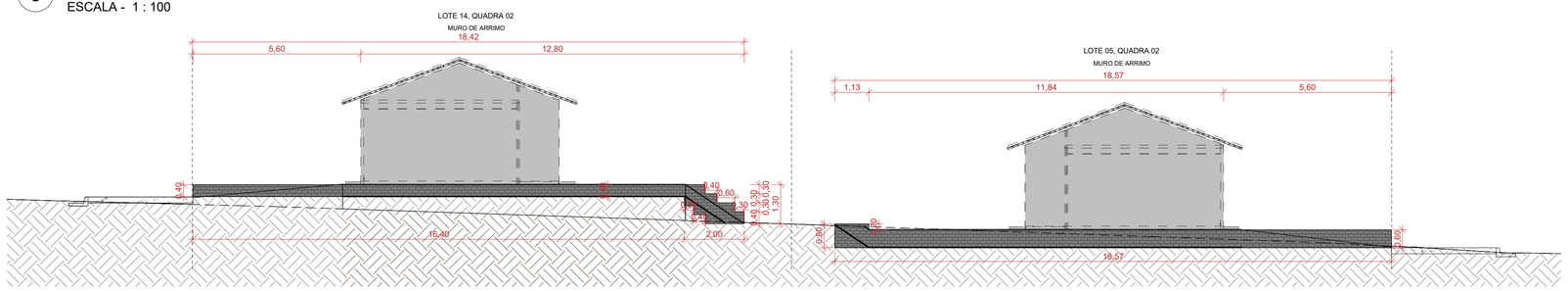


7 **M.14**

ESCALA - 1 : 100

**NOTA 1: O TERRENO DO RECUO FRONTAL DE GRAMA DEVERÁ SER NIVELADO EM CONFORMIDADE COM O NÍVEL DA CALÇADA E DO PLATÔ DA CASA.**

NOTA 2:

PATAMARIZAÇÃO

_ O PROJETO DE PATAMARIZAÇÃO FOI EXECUTANDO COM BASE NO LEVANTAMENTO TOPOGRÁFICO REALIZADO PELO TECNÓLOGO EM AGRIMENSURA RÔMULO GUILHERME, SOBRE ART Nº 102023032189

ARRIMOS

_ O DETALHAMENTO DOS MUROS DE ARRIMO ENCONTRA-SE NO PROJETO ESTRUTURAL.

TALUDES

_ DEVERÁ SER PREVISTO SISTEMA DE DRENAGEM DOS TALUDES.

_ O TALUDE E 1M EM SEU ENTORNO DEVERÁ SER REVESTIDO DE COBERTURA VEGETAL.

LOTES FORA DOS CRITÉRIOS NECESSÁRIOS (GLOSADOS):

_ O LOTE 08 DA QUADRA 03 NÃO ATENDE AOS CRITÉRIOS MÍNIMOS DA PATAMARIZAÇÃO, CONSIDERANDO A CASA EXCEL, DEVIDO À INVIABILIDADE DA CASA SOBRE O MURO DE ARRIMO ACIMA DE 1,50m DO LOTE 09 DA QUADRA 03 OU SOBRE A POSIÇÃO EM GEMINADA COM A CASA DO LOTE 07 DA QUADRA 03.

LOTES RESERVADOS

_ O LOTE 15 NA QUADRA 02, O LOTE 06 NA QUADRA 03 E OS LOTES 05 E 15 NA QUADRA 04 SÃO RESERVADOS PARA IDOSOS E PESSOAS COM DEFICIÊNCIA (PCD), RESPECTIVAMENTE.

_ 5% (CINCO POR CENTO) DAS UNIDADES DE PROGRAMAS DE LOTEAMENTOS SOCIAIS E DE HABITAÇÃO POPULAR SERÃO DESTINADAS ÀS MULHERES VÍTIMAS DE VIOLÊNCIA DOMÉSTICA CONFORME LEI ESTADUAL Nº 21.525/2022. TAIS HABITAÇÕES SERÃO DESIGNADAS EM SORTEIO E NÃO HAVERÃO DIFERENCIAÇÃO ÀS DEMAIS.

## HISTÓRICO DE REVISÃO: R01

**00 - Projeto Inicial.**
**01- Atualização de blocos de casas, tabela de rampa - acréscimo rampa lote LT. 09, QD. 03, tabela recuo frotal - acréscimo - LT. 07, QD. 04 e LT. 08, QD. 04**

## QUADRO DE REVISÕES

| REVISÃO | DATA | MOTIVAÇÃO | SOLICITANTE | CONTEÚDO | AUTOR |
|---|---|---|---|---|---|
| R00 | 04/03/2023 | Nº SEI e Despacho Nº 202300031007898 | SECPLANH | Emissão inicial do projeto | Kálita Oliveira |
| R01 | 02/08/2024 | Nº SEI e Despacho Nº 202300031007898 | SECPLANH | Atualização de blocos de casas, tabela de rampa - acréscimo rampa lote LT. 09, QD. 03, tabela recuo frotal - acréscimo - LT. 07, QD. 04 e LT. 08, QD. 04 | Ana Karoline |

**APROVAÇÃO DE PROJETO:**

**Os projetos referentes ao Processo SEI Nº 202300031007898, encontram-se dentro das normas e exigências da AGEHAB, tendo sido elaborado por profissionais habilitados.**

GERÊNCIA DE GEOPROCESSAMENTO E TOPOGRAFIA

SECRETARIA EXECUTIVA DE PLANEJAMENTO E PROJETOS HABITACIONAIS

AGEHAB
Agência Goiana de Habitação

GOVERNO DE GOIÁS
O ESTADO QUE DÁ CERTO

# PROJETO DE PATAMARIZAÇÃO

## MUTUNÓPOLIS - 39 UHs

**ENDEREÇO DA OBRA:** Rua São Pedro, Conjunto Habitacional Mariana Marques Vaz, Mutunopolis - GO

**PROPRIETÁRIO:**

AGÊNCIA GOIANA DE HABITAÇÃO - AGEHAB
CNPJ: 01.274.240/0001-47

**AUTOR DO PROJETO:**

ARQ. URB. KÁLITA LORRANE MOREIRA DE OLIVEIRA | CAU: A166601-0 / GO

# PATAMARIZAÇÃO

**CONTEÚDO:**

**MUROS DE ARRIMO**

| | | | |
|---|---|---|---|
| **ÁREA DO TERRENO:** 8.430,65m² | **DESENHO:** Júnior da Mata | **ESCALA:** 1 : 100 | **FOLHA:** 09/10 |
| **ÁREA CONSTRUÍDA:** 00.000,00m² | **PROGRAMA:** REVIT - 2023 **DATA:** MAR/2024 | **FORMATO:** A1 (841x594mm) | |

**IMPORTANTE:** ANTES DA EXECUÇÃO, VERIFICAR A COMPATIBILIDADE COM PROJETOS COMPLEMENTARES: EXECUTIVO, ESTRUTURAL, ELÉTRICO E HIDRÁULICO.

02/08/2024 17:45:06

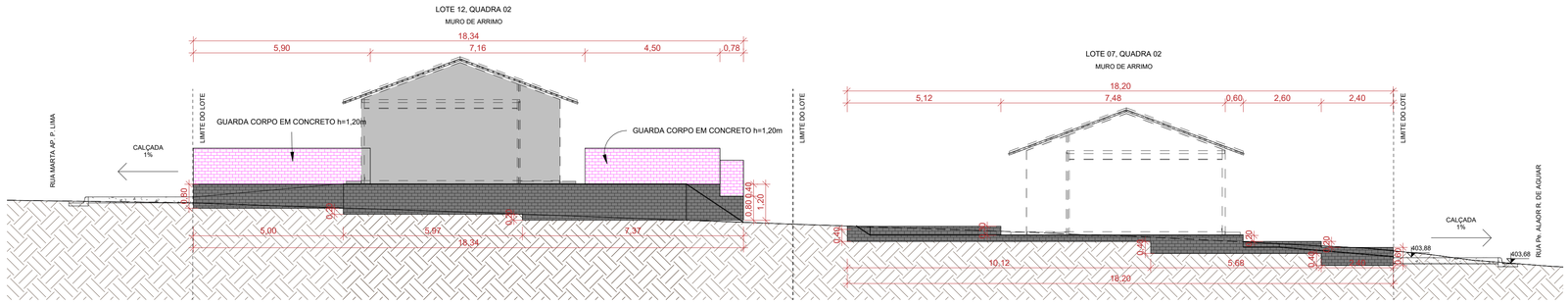


1

## M.15

ESCALA - 1 : 100

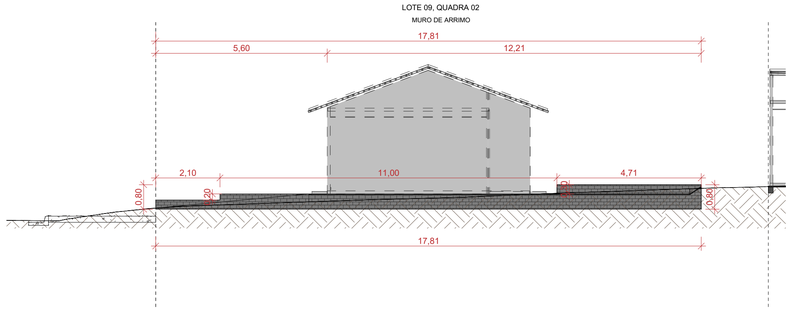


2

## M.16

ESCALA - 1 : 100

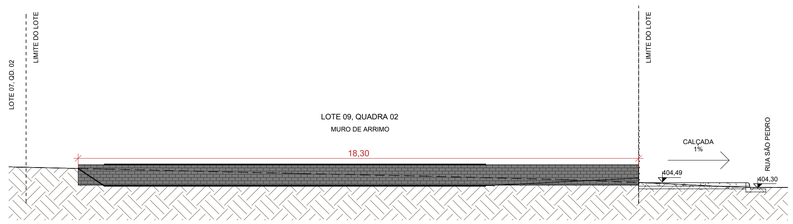


3

## M.17.

ESCALA - 1 : 100

**NOTA 1: O TERRENO DO RECUO FRONTAL DE GRAMA DEVERÁ SER NIVELADO EM CONFORMIDADE COM O NÍVEL DA CALÇADA E DO PLATÔ DA CASA.**

NOTA 2:

PATAMARIZAÇÃO

_ O PROJETO DE PATAMARIZAÇÃO FOI EXECUTANDO COM BASE NO LEVANTAMENTO TOPOGRÁFICO REALIZADO PELO TECNÓLOGO EM AGRIMENSURA RÔMULO GUILHERME, SOBRE ART Nº 1020230320189

ARRIMOS

_ O DETALHAMENTO DOS MUROS DE ARRIMO ENCONTRA-SE NO PROJETO ESTRUTURAL.

_

TALUDES

_ DEVERÁ SER PREVISTO SISTEMA DE DRENAGEM DOS TALUDES.

_ O TALUDE E 1M EM SEU ENTORNO DEVERÁ SER REVESTIDO DE COBERTURA VEGETAL.

_

LOTES FORA DOS CRITÉRIOS NECESSÁRIOS (GLOSADOS):

_ O LOTE 08 DA QUADRA 03 NÃO ATENDE AOS CRITÉRIOS MÍNIMOS DA PATAMARIZAÇÃO, CONSIDERANDO A CASA EXCEL, DEVIDO À INVIABILIDADE DA CASA SOBRE O MURO DE ARRIMO ACIMA DE 1,50m DO LOTE 09 DA QUADRA 03 OU SOBRE A POSIÇÃO EM GEMINADA COM A CASA DO LOTE 07 DA QUADRA 03.

LOTES RESERVADOS

_ O LOTE 15 NA QUADRA 02, O LOTE 06 NA QUADRA 03 E OS LOTES 05 E 15 NA QUADRA 04 SÃO RESERVADOS PARA IDOSOS E PESSOAS COM DEFICIÊNCIA (PCD), RESPECTIVAMENTE.

_ 5% (CINCO POR CENTO) DAS UNIDADES DE PROGRAMAS DE LOTEAMENTOS SOCIAIS E DE HABITAÇÃO POPULAR SERÃO DESTINADAS ÀS MULHERES VÍTIMAS DE VIOLÊNCIA DOMÉSTICA CONFORME LEI ESTADUAL Nº 21.525/2022. TAIS HABITAÇÕES SERÃO DESIGNADAS EM SORTEIO E NÃO HAVERÃO DIFERENDIAÇÃO ÀS DEMAIS.

### HISTÓRICO DE REVISÃO: R01

**00 - Projeto Inicial.**
**01- Atualização de blocos de casas, tabela de rampa - acréscimo rampa lote LT. 09, QD. 03, tabela recuo frotal - acréscimo - LT. 07, QD. 04 e LT. 08, QD. 04**

### QUADRO DE REVISÕES

| REVISÃO | DATA | MOTIVAÇÃO | SOLICITANTE | CONTEÚDO | AUTOR |
|---|---|---|---|---|---|
| R00 | 04/03/2023 | Nº SEI e Despacho Nº 202300031007898 | SECPLANH | Emissão inicial do projeto | Kálita Oliveira |
| R01 | 02/08/2024 | Nº SEI e Despacho Nº 202300031007898 | SECPLANH | Atualização de blocos de casas, tabela de rampa - acréscimo rampa lote LT. 09, QD. 03, tabela recuo frotal - acréscimo - LT. 07, QD. 04 e LT. 08, QD. 04 | Ana Karoline |

**APROVAÇÃO DE PROJETO:**

**Os projetos referentes ao Processo SEI Nº 202300031007898, encontram-se dentro das normas e exigências da AGEHAB, tendo sido elaborado por profissionais habilitados.**

GERÊNCIA DE GEOPROCESSAMENTO E TOPOGRAFIA

SECRETARIA EXECUTIVA DE PLANEJAMENTO E PROJETOS HABITACIONAIS

AGEHAB
Agência Goiana de Habitação

GOVERNO DE GOIÁS
O ESTADO QUE DÁ CERTO

# PROJETO DE PATAMARIZAÇÃO

## MUTUNÓPOLIS - 39 UHs

**ENDEREÇO DA OBRA:** Rua São Pedro, Conjunto Habitacional Mariana Marques Vaz, Mutunopolis - GO

**PROPRIETÁRIO:**

AGÊNCIA GOIANA DE HABITAÇÃO - AGEHAB
CNPJ: 01.274.240/0001-47

**AUTOR DO PROJETO:**

ARQ. URB. KÁLITA LORRANE MOREIRA DE OLIVEIRA | CAU: A166601-0 / GO

# PATAMARIZAÇÃO

**CONTEÚDO:**

## MUROS DE ARRIMO

| | | | | |
|---|---|---|---|---|
| **ÁREA DO TERRENO:** 8.430,65m² | **DESENHO:** Júnior da Mata | | **ESCALA:** 1 : 100 | **FOLHA:** 10/10 |
| **ÁREA CONSTRUÍDA:** 00.000,00m² | **PROGRAMA:** REVIT - 2023 | **DATA:** MAR/2024 | **FORMATO:** A1 (841x594mm) | |

**IMPORTANTE:** ANTES DA EXECUÇÃO, VERIFICAR A COMPATIBILIDADE COM PROJETOS COMPLEMENTARES: EXECUTIVO, ESTRUTURAL, ELÉTRICO E HIDRÁULICO.

02/08/2024 17:45:07